2. Kategorizácia regiónov

Potenciál regiónov bol aj podkladom pre ich kategorizáciu do 4 skupín:

1. **kategória** – regióny s medzinárodným významom
2. **kategória** – regióny s národným významom
3. **kategória** – regióny s nadregionálnym významom
4. **kategória** – regióny s prevažujúcim významom na regionálnej úrovni

Stručne si uveďme, aké boli kritériá priradenia významu jednotlivým regiónom. V prvom rade to bola hodnota potenciálu vyjadrená v číselnej hodnote. Súhrnné číselné vyjadrenie ale nemôže vyjadriť skutočný význam potenciálu bezo zbytku. Napríklad región, v ktorom je potenciál všetkých aktivít v priemernej úrovni dosiahne vysoké bodové ohodnotenie na rozdiel od regiónu, ktorý ponúka vynikajúci potenciál len niekoľkých aktivít s vysokou váhou pre turizmus. Preto bolo toto kritérium síce významné, ale nie jediné. Na zaradenie do kategórií mali ďalej vplyv:

- početnosť, veľkosť a význam subregiónov v území
- intenzita turizmu a dosiahnuté výsledky (podiel pobytového, dlhodobého, krátkodobého turizmu)
- postavenie turizmu v ekonomike regiónu, jeho prosperita
- štruktúra návštevnosti
- konkurencieschopnosť na domácom a zahraničnom trhu
- stupeň atraktívnosti – estetická úroveň krajiny, atmosféra, imidž

Vzhľadom na to, že existujúci stav vo vytvorených podmienkach pre turizmus vytvára priestor pre možnosti významných zmien hlavne v dlhodobom horizonte, vytvorili sa aj tu dva časové horizonty hodnotenia – strednodobý a dlhodobý.

Nasledovná tabuľka tvorí prehľad – zaradenie regiónov do jednotlivých kategórií.

Región	Význam	
	Strednodobý	Dlhodobý
Bratislavský	medzinárodný	medzinárodný
Podunajský	nadregionálny	národný
Záhorský	Regionálny	nadregionálny
Dolnopovažský	nadregionálny	národný
Strednopovažský	Národný	národný
Nitriansky	nadregionálny	národný
Hornonitriansky	nadregionálny	národný
Severopovažský	medzinárodný	medzinárodný
Turčiansky	národný	medzinárodný
Oravský	národný	medzinárodný
Liptovský	medzinárodný	medzinárodný
Ipeľský	regionálny	nadregionálny
Gemerský	nadregionálny	národný
Horehronský	medzinárodný	medzinárodný
Pohronský	nadregionálny	národný
Tatranský	medzinárodný	medzinárodný
Spišský	nadregionálny	medzinárodný
Košický	národný	národný
Šarišský	národný	národný
Hornozemplínsky	regionálny	nadregionálny
Dolnozemplínsky	regionálny	nadregionálny

Aj na základe tohto prehľadu môžeme skonštatovať, že na Slovensku neexistuje región bez potenciálu pre turizmus. V dlhodobom horizonte má dokonca každý z regiónov minimálne potenciál nadregionálneho významu.

Regionalizácia cestovného ruchu v SR
Kategorizácia regiónov CR v strednodobom horizonte

AUREX

ÚSTAV TURIZMU

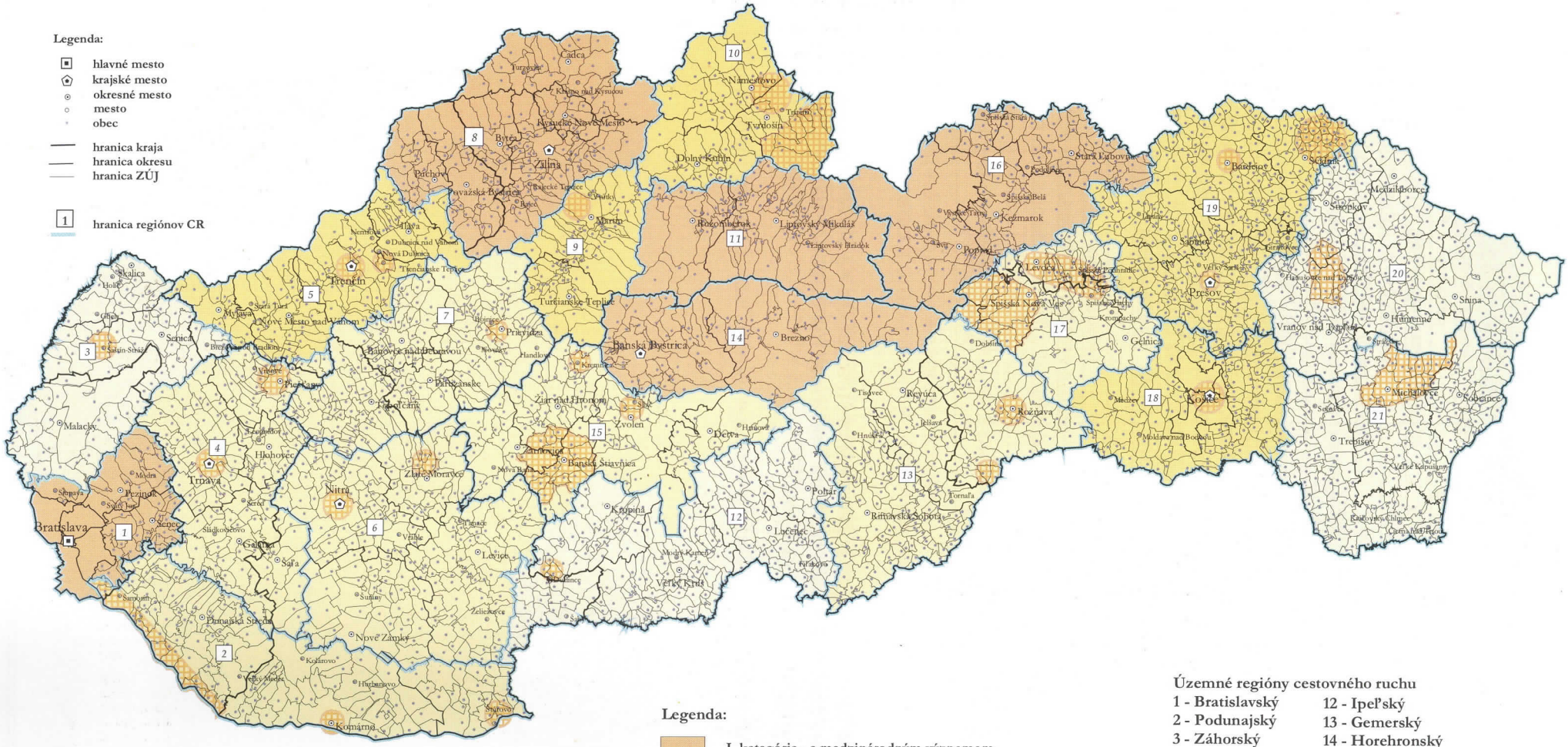

Legenda:

- I. kategória - s medzinárodným významom
- II. kategória - s národným významom
- III. kategória - s nadregionálnym významom
- IV. kategória - s regionálnym významom
- územia v regióne vyššej kategórie ako príslušný región

Územné regióny cestovného ruchu

1 - Bratislavský
2 - Podunajský
3 - Záhorský
4 - Dolnopovažský
5 - Strednopovažský
6 - Nitriansky
7 - Hornonitriansky
8 - Severopovažský
9 - Turčiansky
10 - Oravský
11 - Liptovský
12 - Ipeľský
13 - Gemerský
14 - Horehronský
15 - Pohronský
16 - Tatranský
17 - Spišský
18 - Košický
19 - Šarišský
20 - Hornozemplínsky
21 - Dolnozemplínsky

Regionalizácia cestovného ruchu v SR
Kategorizácia regiónov CR v dlhodobom horizonte

AUREX

ÚSTAV TURIZMU

Legenda:

- I. kategória - s medzinárodným významom
- II. kategória - s národným významom
- III. kategória - s nadregionálnym významom
- IV. kategória - s regionálnym významom
- územia v regióne vyššej kategórie ako príslušný región

Územné regióny cestovného ruchu

1 - Bratislavský
2 - Podunajský
3 - Záhorský
4 - Dolnopovažský
5 - Strednopovažský
6 - Nitriansky
7 - Hornonitriansky
8 - Severopovažský
9 - Turčiansky
10 - Oravský
11 - Liptovský
12 - Ipeľský
13 - Gemerský
14 - Horehronský
15 - Pohronský
16 - Tatranský
17 - Spišský
18 - Košický
19 - Šarišský
20 - Hornozemplínsky
21 - Dolnozemplínsky

III. kapitola

Význam a rozvojové priority regiónov

Následovný prehľad uvádza stručné charakteristiky jednotlivých regiónov z hľadiska ich súčasného stavu, rozvojových možností i niektorých potrieb. Prehľady sú doplnené o najvýznamnejšie lokality cestovného ruchu jednotlivých regiónov, potrebu dobudovania infraštruktúry a predpokladané ekologické vplyvy na cestovný ruch v regióne. Tieto informácie nie sú úplným výpočtom, ale uvedením hlavných prvkov, ktoré vytvárajú charakter regiónu ako turistického cieľa.

1. Bratislavský región

Kategória / význam	Strednodobý horizont	Medzinárodný
	Dlhodobý horizont	Medzinárodný
Subregión, špecifická lokalita	Strednodobý horizont	- Malokarpatský subregión (vinárstvo) - Bratislava - Senec
	Dlhodobý horizont	- Dunajský pravobrežný pás
Druh turizmu	Príjazdový turizmus dlhodobo nad 50 %, silný aj domáci turizmus Pobytový turizmus - krátkodobý v príjazdovom aj domácom turizme Dlhodobý pobytový turizmus len v letnom období pri vodných plochách Jednodenná návštevnosť – domáca i zahraničná Tranzit	
Formy turizmu	- Poznávací turizmus - Obchodný turizmus - Letný pobytový pri vode	
Aktivity s najvyšším dlhodobým potenciálom	- Poznávanie kultúrneho dedičstva - Obchodný turizmus - Kongresový/konferenčný turizmus - Návšteva kultúrnych a športových podujatí - Pobyt/rekreácia pri vode - Vodné športy - Vodáctvo a vodná turistika - Cykloturistika	
Pozícia na slovenskom trhu	Počet lôžok	10 863
	Podiel na lôžkovej kapacite SR (v %)	9,3
	Počet hostí celkom	576 924
	Podiel zahraničných hostí (v %)	53,5
	Podiel na počte hostí v SR celkom (v %)	**18,2**
	Podiel na počte zahraničných hostí v SR (v %)	**25,2**
	Počet prenocovaní celkom	1 189 810
	Podiel prenocovaní zahraničných hostí (v %)	55,7
	Podiel na počte prenocovaní v SR celkom (v%)	**10,3**
	Podiel na počet prenocovaní zahraničných hosti v SR (v%)	**14,8**
	Priemerný počet prenocovaní hostí celkom	2,1

Predpokladaný vývoj pozície na trhu a konkurencieschopnosť

Región je zásluhou Bratislavy najvyhľadávanejším cieľom zahraničných turistov na Slovensku. V počte prenocovaní je druhý v poradí za Tatranským regiónom, pretože v Bratislave sa realizujú najmä krátkodobé pobyty.

V blízkej budúcnosti si svoju pozíciu, minimálne udrží alebo mierne posilní. V dlhodobejšom výhľade sa jeho podiel na výkonoch za SR zníži, napriek absolútnemu rastu výkonov tohto regiónu, a to v dôsledku postupného výraznejšieho sa presadzovania aj ďalších slovenských regiónov na zahraničných trhoch. Región má všetky predpoklady na konkurencieschopnú ponuku v jednotlivých oblastiach obchodného turizmu a poznávacieho turizmu, v obidvoch prípadoch v kombinácii s atraktívnymi doplnkovými aktivitami. K tomu vytvára podmienky Bratislava a zbytok územia regiónu ako jej zázemie, pričom jej funkcia a význam bude postupne narastať.

Významné lokality

- Mestského typu: Bratislava, Pezinok, Modra, Senec, Svätý Jur
- Miesta s kultúrnymi pamiatkami: Bratislava (Devín, Rusovce), Svätý Jur, Pezinok, Častá-Červený Kameň, Bernolákovo
- Miesta s kultúrno-spoločenskými akciami: Bratislava, Devín, Rusovce, Pezinok, Modra, Senec, Stupava, Svätý Jur, Pezinok
- Miesta s prírodnými pozoruhodnosťami: Devínska brána, tok Dunaja
- Rekreačné územia: Malé Karpaty, Hrušovská vodná zdrž
- Útvary cestovného ruchu: Harmónia – Piesky, Senec – Slnečné jazerá, Čuňovo, Zlaté piesky, Draždiak, Železná Studnička – Kamzík

Potreba infraštruktúry

- Dopravná infraštruktúra
  Vybudovanie diaľničného napojenia D4 Bratislava (D2 Jarovce) – Rakúsko
  Budovanie nových mostov cez Dunaj a Moravu
  Modernizácia železničnej trate Bratislava – Žilina na rýchlosť 160 km/hod.
  Zvýšenie osobnej lodnej dopravy na Dunaji – rozvoj osobného prístavu v Bratislave
  Rozvoj letiska Bratislava – prepojenie s letiskom Viedeň – Schwechat (Rakúsko)

- Technická infraštruktúra (vodovod, kanalizácia)
  Kanalizácia: Malacky, Senec

Ekologické vplyvy

- Možné zvýšenie ochrany vodných zdrojov a vôd na území bratislavských mestských častí: Jarovce, Rusovce, Čunovo (vodný zdroj), Ružinov, Podunajské Biskupice (chránená vodohospodárska oblasť), na území okresu Senec (chránená vodohospodárska oblasť)
- Predpokladané zníženie znečistenia ovzdušia na celom území Bratislavy (okresy Bratislava I – V), na území okresu Senec (Rovinka)
- Predpokladané zvýšenie kvality životného prostredia Bratislava I – III, V, Malacky, Senec

2. Podunajský región

Kategória / význam	Strednodobý horizont	Nadregionálny
	Dlhodobý horizont	Národný
Subregión, špecifická lokalita	Strednodobý horizont	- Malý Žitný ostrov, vodné dielo Gabčíkovo, väzba na Szigetkőz v MR - Dunajská Streda - Veľký Meder - Štúrovo s väzbou na Ostrihom
	Dlhodobý horizont	
Druh turizmu	Silný domáci turizmus V letnom období aj príjazdový turizmus namä z ČR a MR Dlhodobý pobytový turizmus – v letnom období Inak krátkodobé pobyty a silná jednodenná návštevnosť	
Formy turizmu	Letný pobytový turizmus pri vode, vodné športy Letný pobytový pri termálne vode Poznávací turizmus – historické dedičstvo	
Aktivity s najvyšším dlhodobým potenciálom	- Pobyt / rekreácia pri vode - Vodné športy - Vodná turistika / vodáctvo - Pobyt/rekreácia pri termálnej vode - Cykloturistika - Vidiecky turizmus - Poznávací turizmus	
Pozícia na slovenskom trhu	Počet lôžok	2 275
	Podiel na lôžkovej kapacite SR (v %)	**2,0**
	Počet návštevníkov celkom	53 254
	Podiel zahraničných hostí (v %)	36,8
	Podiel na počte hostí v SR celkom (v %)	**1,7**
	Podiel na počte zahraničných hostí v SR (v %)	**1,6**
	Počet prenocovaní celkom	133 011
	Podiel prenocovaní zahraničných hostí (v %)	44,0
	Podiel na počte prenocovaní v SR celkom (v%)	**1,1**
	Podiel na počte prenocovaní zahraničných hostí v SR (v %)	**1,3**
	Priemerný počet prenocovaní celkom	2,5

Predpokladaný vývoj pozície na trhu a konkurencieschopnosť

V súčasnosti je región vyhľadávaný najmä menej solventnou klientelou ako miesto lacnej dovolenky. Zo zahraničia len dovolenkári z Čiech s nízkym rozpočtom na pobyt a hostia zo susedného Maďarska, často kvôli etnickým zväzkom. Nízky podiel na ubytovacej kapacite SR a jej podpriemerné využitie v dôsledku len jednej, krátkej sezóny.

Región má predpoklady zlepšenia svojej pozície na trhu. K tomu je potrebné využiť os Dunaja (a jeho bezprostredné okolie), na ktorej sa rozvíja v posledných rokoch medzinárodný turizmus. Druhou šancou sú zdroje termálnej vody. Nutné je však budovať zariadenia, ktoré sa kvalitou svojej ponuky vyrovnajú úrovni v susednom Maďarsku. V takom prípade je reálne získať aj solventnejšiu klientelu v porovnaní so súčasnosťou. V regióne bude dlhodobo dominovať letná sezóna.

Významné lokality

- Mestského typu: Šamorín, Dunajská Streda, Veľký Meder, Komárno, Štúrovo
- Miesta s kultúrnymi pamiatkami: Komárno, Šamorín, Bíňa, Iža
- Termálne kúpaliská: Dunajská Streda, Veľký Meder, Topoľníky, Gabčíkovo, Komárno, Patince, Podhájska, Štúrovo – Vadaš

- Miesta s kultúrno-spoločenskými akciami: Komárno, Štúrovo, Šamorín
- Miesta s prírodnými pozoruhodnosťami: Dunajské luhy, Číčovské mŕtve rameno
- Rekreačné územia: tok Dunaja a Malého Dunaja
- Útvary cestovného ruchu: Madarás, Jahodná, Kováčov a termálne kúpaliská

Potreba infraštruktúry

- Dopravná infraštruktúra
  Vybudovanie S-J kapacitnej 4-pruhovej komunikácie (Nitra – Nové Zámky) – Komárno – (MR)
  Výhľadovo vybudovanie rýchlostnej komunikácie R7 (Bratislava) – Dunajská Streda – (Nové Zámky)
  Budovanie nových mostov cez Dunaj
  Zvýšenie osobnej lodnej dopravy na Dunaji
  Splavnenie Váhu v rámci Vážskej vodnej cesty

- Technická infraštruktúra (vodovod, kanalizácia)
  Kanalizácia: Dunajská Streda, Komárno, Nové Zámky

Ekologické vplyvy

- Možné zvýšenie ochrany vodných zdrojov a vôd na území okresu Dunajská Streda (chránená vodohospodárska oblasť), na časti územia okresu Nové Zámky (vodný zdroj)
- Predpokladané zníženie znečistenia ovzdušia na území okresu Senec (Hamuliakovo, Kalinkovo)
- Predpokladané zvýšenie kvality životného prostredia Dunajská Streda, Komárno, Nové Zámky

3. Záhorský región

Kategória / význam	Strednodobý horizont	Regionálny
	Dlhodobý horizont	Nadregionálny
Subregión, špecifická lokalita	Strednodobý horizont	- Šaštín, pútnické miesto a kúpanie
	Dlhodobý horizont	- Skalica (vinárstvo), väzba na Slovácko v ČR
Druh turizmu	Domáci turizmus dominantný Príjazdový turizmus z ČR Prevládajú krátkodobé pobyty a pasantská návštevnosť Dlhodobé pobyty len v kúpeľoch Smrdáky	
Formy turizmu	- Kúpeľný s liečebnou funkciou - Letný pobytový pri vode - Vidiecky turizmus - Chalupárstvo – rekreačné zázemie Bratislavy s množstvom chát a chalúp	
Aktivity s najvyšším dlhodobým potenciálom	- Pobyt / rekreácia pri vode - Vodná turistika / vodáctvo - Cykloturistika	
Pozícia na slovenskom trhu	Počet lôžok	2 504
	Podiel na lôžkovej kapacite SR (v %)	**2,1**
	Počet hostí celkom	58 749
	Podiel zahraničných hostí (v %)	31,8
	Podiel na počte hostí v SR celkom (v %)	**1,8**
	Podiel na počte zahraničných hostí v SR (v %)	**1,5**
	Počet prenocovaní celkom	242 642
	Podiel prenocovaní zahraničných hostí (v %)	31,5
	Podiel na počte prenocovaní v SR celkom (v%)	**2,1**
	Podiel na počte prenocovaní zahraničných hostí v SR (v%)	**1,7**
	Priemerný počet prenocovaní hostí celkom	4,1

Predpokladaný vývoj pozície na trhu a konkurencieschopnosť

Pozícia regiónu je v súčasnosti podpriemerná. Využíva sa najmä ako rekreačné zázemie Bratislavy pre víkendové pobyty vo vlastných objektoch a výlety najmä v letnom období za kúpaním.

Región má veľmi dobré polohové predpoklady (blízkosť Bratislavy, Rakúska, ČR), aby využil potenciál a v dlhodobom výhľade atrahoval hostí a návštevníkov z väčšej časti Slovenska ako aj zo susediacich zahraničných regiónov.

Významné lokality:

- Mestského typu: Malacky, Skalica, Holíč, Senica, Brezová pod Bradlom
- Miesta s kultúrnymi pamiatkami: Skalica, Holíč, Šaštín, Bradlo, Plavecký Peter, Veľké Leváre, Branč – hrad, Plavecký hrad, Sobotište, Brezová pod Bradlom
- Kúpeľné miesta: liečebné kúpele Smrdáky
- Rekreačné územie: Malé Karpaty, Bory
- Útvary cestovného ruchu: Zlatnícka dolina, Šaštín – Gazarka, Kunov, Tomky, Kamenný Mlyn, Košariská

Potreba infraštruktúry

- Dopravná infraštruktúra
  Budovanie nových mostov cez Moravu
  Vybudovanie vodnej cesty (kanála) Dunaj – Morava – (ČR) s odbočkou na Rakúsko

- Technická infraštruktúra (vodovod, kanalizácia)
  Kanalizácia: Malacky, Myjava, Senica

Ekologické vplyvy

- Možné zvýšenie ochrany vodných zdrojov a vôd na území okresu Malacky (vodný zdroj)
- Predpokladané zvýšenie kvalita životného prostredia Malacky, Senica, Skalica

4. Dolnopovažský región

Kategória / význam	Strednodobý horizont	Nadregionálny	
	Dlhodobý horizont	Národný	
Subregión, špecifická lokalita	Strednodobý horizont	- Piešťany a okolie (kúpele, Sĺňava) – medzinárodný význam - Trnava	
	Dlhodobý horizont	- Kráľová pri Váhu - subregión Malé Karpaty – stred	
Druh turizmu	Región ako celok – silný domáci turizmus s výrazným (cca 40 %) podielom príjazdového turizmu, ktorý je ovplyvnený potenciálom subregiónu Piešťansko Piešťansko – výrazne príjazdový, cca 65 % podiel z celkového počtu prenocovaní subregiónu tvoria zahraniční návštevníci Dlhodobé liečebné a rekreačné pobyty v Piešťanoch, v ostatnej časti regiónu krátkodobé pobyty Významná pasantská návštevnosť a tranzit		
Formy turizmu	- Kúpeľný turizmus s liečebnou funkciou - Letný pobytový pri vode a termálnej vode - Obchodný turizmus - Poznávací turizmus – historické dedičstvo		
Aktivity s najvyšším dlhodobým potenciálom	- Pobyt v kúpeľoch - Pobyt a rekreácia pri termálnej vode - Vodné športy - Poznávanie kultúrneho dedičstva		
Pozícia na slovenskom trhu		Región	Subregión
	Počet lôžok	7 789	5 161
	Podiel na lôžkovej kapacite SR (v %)	**6,6**	**4,4**
	Počet hostí celkom	197 914	111 299
	Počet zahraničných hostí	75 233	54 985
	Podiel zahraničných hostí (v %)	38,0	49,4
	Podiel na počte hostí v SR celkom (v %)	**6,2**	**3,5**
	Podiel na počte zahraničných hostí v SR (v %)	**6,1**	**4,5**
	Počet prenocovaní celkom	1 076 043	843 816
	Počet prenocovaní zahraničných hostí	600 622	544 787
	Podiel prenocovaní zahraničných hostí (v %)	55,8	64,5
	Podiel na počte prenocovaní v SR celkom (v%)	**9,3**	**7,5**
	Podiel na počte prenocovaní zahraničných hostí v SR (v%)	**13,4**	**12,4**
	Priemerný počet prenocovaní hostí celkom	5,4	7,6
	Priemerný počet prenocovaní zahraničných hostí	8,0	9,9

Predpokladaný vývoj pozície na trhu a konkurencieschopnosť

Región má dominantné postavenie v rámci dlhodobých pobytov vo vzťahu k domácim a ešte výraznejšie k zahraničným hosťom. Jeho podiel na lôžkovej kapacite SR je 6,6 % avšak na počte prenocovaní domácich turistov 9,3 % a zahraničných až 13,4 %. Viac ako každé ôsme prenocovanie zahraničných účastníkov cestovného ruchu sa realizuje v tomto regióne, s koncentráciou v Piešťanoch.

Ak neberieme do úvahy Piešťany, zostávajúca časť regiónu je turisticky menej využívaná. Toto územie, ako aj samotné Piešťany, svoju pozíciu a najmä ponuku môžu výrazne zlepšiť.

Významné lokality

- Mestského typu: Trnava, Piešťany, Hlohovec, Galanta, Šaľa, Sereď, Vrbové
- Miesta s kultúrnymi pamiatkami: Trnava, Hlohovec, Smolenice, Dolná Krupá, Moravany nad Váhom, Ducové
- Kúpeľné miesta: Piešťany
- Termálne kúpaliská: Vincov les, Horné Saliby, Sĺňava

- Miesta s kultúrno-spoločenskými akciami: Trnava, Piešťany, Hlohovec
- Miesta s prírodnými pozoruhodnosťami: Smolenice – Driny
- Rekreačné územia: Malé Karpaty, Inovecké vrchy, perspektívne Kráľová na Váhu
- Útvary cestovného ruchu: Jahodník, Sĺňava, Bukovec, Bezovec

Potreba infraštruktúry

- Dopravná infraštruktúra
  Modernizácia železničnej trate Bratislava – Žilina na rýchlosť 160 km / hod.
  Splavnenie Váhu v rámci Vážskej vodnej cesty
- Technická infraštruktúra (vodovod, kanalizácia)
  Verejný vodovod: Trnava,
  Kanalizácia: Galanta, Hlohovec, Piešťany, Šaľa

Ekologické vplyvy

- Možné zvýšenie ochrany vodných zdrojov a vôd na území okresu Piešťany (zdroj liečivej vody)
- Predpokladané zvýšenie kvality životného prostredia – Galanta, Hlohovec, Šaľa

5. Strednopovažský región

Kategória / význam	Strednodobý horizont	Národný	
	Dlhodobý horizont	Národný	
Subregión, špecifická lokalita	Strednodobý horizont	- Trenčín – Trenčianske Teplice (kúpele a mesto s koncentráciou historických pamiatok) s medzinárodným významom	
	Dlhodobý horizont	- Subregión – kopaničiarske osídlenie pod Javorinou - Lokalita Beckov, Zelená voda (hrad, vodná plocha)	
Druh turizmu	Región ako celok – silný domáci turizmus s 28 % podielom príjazdového turizmu, ktorý je ale výrazne ovplyvnený potenciálom subregiónu Trenčín – Trenčianske Teplice. Len v samotnom subregióne dosahuje tento podiel 33 %. Dlhodobé liečebné a rekreačné pobyty v kúpeľoch Krátkodobé pobyty Jednodenná návštevnosť		
Formy turizmu	- Kúpeľný s liečebnou funkciou - Poznávací turizmus (poznávanie kultúrneho dedičstva, miestnych tradícií, návšteva významných kultúrnych podujatí, múzeí, kultúrnych zariadení) - Obchodný turizmus (služobné cesty, kongresy, konferencie, veľtrhy a výstavy) - Vidiecky turizmus		
Aktivity s najvyšším dlhodobým potenciálom	- Pobyt / rekreácia v kúpeľoch - Pobyt v lesnom / horskom prostredí - Pešia turistika - Cykloturistika - Pobyt na vidieku - Poznávanie kultúrneho dedičstva		
Pozícia na slovenskom trhu		Región	Subregión
	Počet lôžok	4 857	2 848
	Podiel na lôžkovej kapacite SR (v %)	**4,2**	**2,3**
	Počet hostí celkom	122 810	83 021
	Počet zahraničných hostí	34 758	27 417
	Podiel zahraničných hostí (v %)	28,3	33,0
	Podiel na počte hostí v SR celkom (v %)	**3,9**	**2,6**
	Podiel na počte zahraničných hostí v SR (v %)	**2,8**	**2,2**
	Počet prenocovaní celkom	568 016	455 482
	Počet prenocovaní zahraničných hostí	179 917	153 273
	Podiel na počte prenocovaní v SR celkom (v%)	**4,9**	**3,9**
	Podiel na počte prenocovaní zahraničných hostí v SR (v%)	**4,0**	**3,4**
	Priemerný počet prenocovaní hostí celkom	4,6	5,5

Predpokladaný vývoj pozície na trhu a konkurencieschopnosť

V strednodobom horizonte je pozícia regiónu na trhu silne závislá od Trenčínsko-Teplicka, pričom aj tento subregión ak nezlepší kvalitu ponuky, môže svoju pozíciu na kúpeľnom trhu oslabovať.

Vo vzdialenejšej budúcnosti, tento „nenápadný" región môže rozvinúť pestrú ponuku služieb, úspešne konkurujúcu na národnom trhu, sčasti v ČR a profitovať aj zo silného tranzitu. Prednosťou regiónu je dobrý stav životného prostredia.

Významné lokality:

- Mestského typu: Trenčín, Nové Mesto nad Váhom, Myjava, Dubnica
- Miesta s kultúrnymi pamiatkami: Trenčín (mestská pamiatková rezervácia), Beckov, Čachtice, Vršatec, Pruské
- Kúpeľné miesta: Trenčianske Teplice
- Rekreačné územia: Biele Karpaty, Strážovské vrchy, Inovecké vrchy
- Útvary CR: Javorina – Dubník, Zelená Voda, Kálnica, Soblahov, Mojtín

Potreba infraštruktúry

- Dopravná infraštruktúra
  Dobudovanie diaľnice D1 v úseku (Beluša) – Pov. Bystrica – (Žilina)
  Vybudovanie rýchlostnej komunikácie R2 (ČR) – Drietoma – Trenčín – (Žiar n / Hronom)
  Vybudovanie rýchlostnej komunikácie R6 (ČR) – Lysá p. Makytou – Púchov – Ladce – diaľnica D1
  Modernizácia žel. trate Bratislava – Žilina na rýchlosť 160 km / hod.
  Splavnenie Váhu v rámci Vážskej vodnej cesty

- Technická infraštruktúra (vodovod, kanalizácia)
  Verejný vodovod: Púchov
  Kanalizácia: Myjava, Nové Mesto n / V., Púchov

Ekologické vplyvy

- Možné zvýšenie ochrany vodných zdrojov a vôd na území okresov Nové Mesto n / Váhom, Ilava, Púchov (chránená vodohospodárska oblasť), Nové Mesto n / Váhom (vodný zdroj), okresu Ilava (vodný zdroj)

6. Nitriansky región

Kategória / význam	Strednodobý horizont	Nadregionálny
	Dlhodobý horizont	Národný
Subregión, špecifická lokalita	Strednodobý horizont	- Nitra - Lokalita termálne kúpalisko Podhájska
	Dlhodobý horizont	Topoľčianky a okolie
Druh turizmu	Prevládajúci domáci turizmus, nižší podiel príjazdového turizmu Krátkodobý pobytový turizmus V letnom období v menšom rozsahu aj dlhodobé pobyty pri vode	
Formy turizmu	- Poznávací turizmus (poznávanie kultúrneho dedičstva, miestnych tradícií, návšteva významných podujatí) - Náboženský turizmus - Obchodný turizmus - Letný pobytový pri vode	
Aktivity s najvyšším dlhodobým potenciálom	- Pobyt / rekreácia pri vode, vodné športy - Pobyt / rekreácia pri termálnej vode - Poznávanie kultúrneho dedičstva	
Pozícia na slovenskom trhu	Počet lôžok	6 092
	Podiel na lôžkovej kapacite SR (v %)	**5,2**
	Počet hostí celkom	148 496
	Podiel zahraničných hostí (v %)	30,1
	Podiel na počte hostí v SR celkom (v %)	**4,7**
	Podiel na počte zahraničných hostí v SR (v %)	**3,6**
	Počet prenocovaní celkom	445 252
	Podiel prenocovaní zahraničných hostí (v %)	29,1
	Podiel na počte prenocovaní v SR celkom (v %)	**3,8**
	Podiel na počte prenocovaní zahraničných hostí v SR (v %)	**2,9**
	Priemerný počet prenocovaní hostí celkom	3,0

Predpokladaný vývoj pozície na trhu a konkurencieschopnosť

Región svojimi výkonmi je mierne pod úrovňou svojho podielu kapacít na celoslovenskej ponuke. Kapacitnou vybavenosťou sa radí k priemeru, celkovými výkonmi mierne podpriemerne, vo vzťahu k príjazdovému turizmu je jeho podiel ešte nižší.

Potrebné je v regióne vytvoriť aspoň jednu destináciu so silným imidžom, aby sa zviditeľnil celý región. Rozvoj turizmu v budúcom období môže byť založený na historickom dedičstve, termálnych vodách a výstavníctve ako nosných prvkov. Vhodným doplnkom môže byť pobyty pre poľovníkov a milovníkov koní.

Významné lokality:

- Mestského typu: Nitra, Levice, Zlaté Moravce
- Miesta s kultúrnymi pamiatkami: Topoľčianky (kaštieľ, zubria obora, žrebčín), Želiezovce, Kostoľany pod Tríbečom, skalné obydlia Brhlovce, arborétum Mlyňany, Mojmírovce
- Termálne kúpaliská: Levice, Santovka, Podhájska, Poľný Kesov a vodná plocha Branš-Ivanka, Lipovina
- Rekreačné územie: Tríbečské vrchy, Inovecké vrchy, Pohronský Inovec, rieka Hron
- Útvary CR: termálne kúpaliská Levice, Santovka a Podhájska, Poľný Kesov, Lipovina, Remitáž, Komoča, Uhliská, Obice,

Potreba infraštruktúry

- Dopravná infraštruktúra
  Vybudovanie S-J kapacitnej 4-pruhovej komunikácie (D1 – Hlohovec) – Nitra – (Nové Zámky – Komárno – MR) –
  Dobudovanie V-Z rýchlostnej komunikácie R1 Nitra – Zlaté Moravce – (Žarnovica – Žiar n / Hronom – Zvolen)
  Výhľadovo vybudovanie rýchlostnej komunikácie R7 (Dunajská Streda) – Nové Zámky – (Veľký Krtíš)

- Technická infraštruktúra (vodovod, kanalizácia)
  Verejný vodovod: Levice
  Kanalizácia: Levice, Nové Zámky, Zlaté Moravce

Ekologické vplyvy

- Možné zvýšenie ochrany vodných zdrojov a vôd na území okresov Nitra a Nové Zámky (vodný zdroj) a na území okresu Levice (zdroj liečivej vody)
- Predpokladané zvýšenie kvality životného prostredia – Nové Zámky

7. Hornonitriansky región

Kategória / význam	Strednodobý horizont	Nadregionálny
	Dlhodobý horizont	Národný
Subregión, špecifická lokalita	Strednodobý horizont	Bojnice a okolie (kúpele)
	Dlhodobý horizont	
Druh turizmu	Najmä domáci turizmus, príjazdový turizmus najmä v kúpeľoch Bojnice Pobytový turizmus – viac dlhodobé ako krátkodobé pobyty Pasantská domáca návštevnosť	
Formy turizmu	- Kúpeľný turizmus s liečebnou funkciou - Poznávací turizmus (poznávanie kultúrneho dedičstva) - Nenáročný pobytový v prírode - Zimný turizmus – lyžovanie	
Aktivity s najvyšším dlhodobým potenciálom	- Pobyt / rekreácia pre termálnej, mineralizovanej vode - Pobyt v lesnom / horskom prostredí - Pešia turistika	
Pozícia na slovenskom trhu	Počet lôžok	4 047
	Podiel na lôžkovej kapacite SR (v %)	**3,4**
	Počet hostí celkom	84 215
	Podiel zahraničných hostí (v %)	20,2
	Podiel na počte hostí v SR celkom (v %)	**2,6**
	Podiel na počte zahraničných hostí v SR (v %)	**1,4**
	Počet prenocovaní celkom	386 500
	Podiel prenocovaní zahraničných hostí (v %)	28,1
	Podiel na počte prenocovaní v SR celkom (v %)	**3,2**
	Podiel na počte prenocovaní zahraničných hostí v SR (v %)	**2,4**
	Priemerný počet prenocovaní celkom	4,6

Predpokladaný vývoj pozície na trhu a konkurencieschopnosť

Svojimi kapacitami sa región radí pod priemer a ešte o málo nižšie sú jeho výkonové ukazovatele. Napriek tomu, že v regióne sú zastúpené takmer všetky druhy atraktivít pre cestovný ruch (aj keď nie v najvyššej úrovni), dosiahnutá úroveň cestovného ruchu tomu nezodpovedá. Turizmus v regióne „ťahajú" najmä Bojnice. Ich kúpele priťahujú aj zahraničných hostí a výrazne zvyšujú počet prenocovaní. Navyše Bojnice so svojim zámkom presadzujú región do povedomia verejnosti.

Ak sa región bude chcieť výraznejšie presadiť na trhu cestovného ruchu, bude potrebné začať rozvíjať aj ďalšie zložky jeho potenciálu. Predovšetkým horský turizmus v obidvoch jeho formách a termálne vody, ktoré okrem samostatného produktu predstavujú aj vyhľadávaný doplnok k pobytom na horách.

Významné lokality

- Mestského typu: Prievidza, Partizánske, Topoľčany
- Miesta s kultúrnymi pamiatkami: Bojnice, Prievidza, Partizánske, Brodzany, Veľké Uherce, Uhrovec, Oponice, Topoľčany, Nitrianske Pravno
- Kúpeľné miesta: Bojnice
- Termálne kúpaliská: Bojnice, Chalmová, Bánovce nad Bebravou, Malé Bielice
- Rekreačné územia: Inovecké vrchy, Strážovské vrchy, Vtáčnik
- Útvary CR: termálne kúpaliská Chalmová, termálne kúpalisko Bánovce nad Bebravou, Nitrianske Rudno, Remata, Duchonka, Jankov vŕšok

Potreba infraštruktúry

- Dopravná infraštruktúra
  Vybudovanie rýchlostnej komunikácie R2 (Trenčín) – Bánovce n / Bebravou – Prievidza – (Žiar n / Hronom)
  Vybudovanie S-J kapacitnej 4-pruhovej komunikácie Prievidza – Topoľčany – (Nitra)

- Technická infraštruktúra (vodovod, kanalizácia)
  Kanalizácia: Bánovce n / B, Topoľčany

Ekologické vplyvy

- Možné zvýšenie ochrany vodných zdrojov a vôd na území okresu Prievidza (zdroj liečivej vody)
- Predpokladané zníženie znečistenia ovzdušia na celom území okresu Prievidza
- Predpokladané zvýšenie kvality životného prostredia – Prievidza

8. Severopovažský región

Kategória / význam	Strednodobý horizont	Medzinárodný
	Dlhodobý horizont	Medzinárodný
Subregión, špecifická lokalita	Strednodobý horizont Dlhodobý horizont	- Subregión Malá Fatra s Vrátnou dolinou - Žilina mesto - Rajec, Rajecké Teplice, - Veľká Rača (horské stredisko) - Subregión lazníckeho osídlenia pod Javorníkmi
		s väzbou na ČR - Subregión Horné a Stredné Kysuce - Nosická priehrada (kúpele Nimnica)
Druh turizmu	Prevládajúci domáci turizmus Významný podiel príjazdového turizmu Pobytový turizmus dlhodobý Krátkodobé pobyty Intenzívna jednodenná návštevnosť	
Formy turizmu	- Zimný horský turizmus - Letný pobytový v horách - Letný pobytový pri termálnej vode - Kúpeľný turizmus s liečebnou funkciou aj rekreačnou funkciou - Poznávací turizmus - Obchodný turizmus	
Aktivity s najvyšším dlhodobým potenciálom	- Pobyt v lesnom / horskom prostredí - Pešia turistika - Zjazdové lyžovanie - Pobyt na vidieku - Pobyt / rekreácia pri termálnej vode - Pobyt / rekreácia pri vode, vodné športy - Poznávanie kultúrneho dedičstva	

Pozícia na slovenskom trhu		Región	Žilina (okres)
	Počet lôžok	7 223	3 662
	Podiel na lôžkovej kapacite SR (v %)	**6,1**	**3,1**
	Počet hostí celkom	176 336	111 784
	Počet zahraničných hostí	60 526	39 357
	Podiel zahraničných hostí (v %)	34,3	35,2
	Podiel na počte hostí v SR celkom (v %)	**5,6**	**3,5**
	Podiel na počte zahraničných hostí v SR (v %)	**4,9**	**3,2**
	Počet prenocovaní celkom	607 541	360 406
	Počet prenocovaní zahraničných hostí	186 235	122 512
	Podiel prenocovaní zahraničných hostí (v %)	30,7	34,0
	Podiel na počte prenocovaní v SR celkom (v %)	**5,2**	**3,2**
	Podiel na počte prenocovaní zahraničných hostí v SR (v %)	**4,2**	**2,8**
	Priemerný počet prenocovaní celkom	3,5	3,2

Predpokladaný vývoj pozície na trhu a konkurencieschopnosť

Región má veľmi dobré predpoklady pre ďalší rozvoj turizmu so zapojením širšieho územia než je tomu doteraz. Na súčasnom postavení regiónu na trhu, má však zásluhu najmä časť okolo Žiliny s najatraktívnejšou časťou Malej Fatry a kúpeľmi Rajecké Teplice. Pre udržanie si svojej pozície na trhu bude potrebné, aj v tejto najatraktívnejšej časti, venovať sa ponuke služieb, aby sa nestrácala, resp. nezhoršovala štruktúra klientely.

Popri tom treba intenzívnejšie využívať aj ďalšie časti regiónu, aby sa vysoký potenciál premenil na reálny rozvoj a výkony cestovného ruchu.

Významné lokality

- Mestského typu: Žilina, Považská Bystrica, Čadca, Bytča
- Miesta s kultúrnymi pamiatkami: Žilina, Budatín, Strečno, Čičmany, Rajec, Lietava, Bytča, Súľovský hrad, Strečno, úvraťová železnička (múzeum ľudovej architektúry) Vychylovka
- Kúpeľné miesta: Rajecké Teplice, Nimnica
- Termálne kúpaliská: Rajec, Rajecké Teplice, Stráňavy
- Rekreačné územia: Javorníky, Západné Beskydy, Strážovské vrchy, Malá Fatra, vodná plocha Nosice, Hričov, Žilina
- Útvary CR: Manínska úžina, Súľov, Čertov, Podjavorník, Terchová – Vrátna, Pod Jedľovinou, Čičmany, Javorinka, Veľká Rača, Bumbálka, Kasárne, Skalité, Rajecká Lesná, Makov, Skalité, Javorníky

Potreba infraštruktúry

- Dopravná infraštruktúra
  Vybudovanie diaľnice D1 v úseku (Beluša – Pov. Bystrica) – Žilina – (Martin)
  Vybudovanie rýchlostnej komunikácie R5 (Poľsko) – Svrčinovec – Čadca – Žilina (diaľnica D3)
  Modernizácia žel. Trate Bratislava – Žilina na rýchlosť 160 km / hod.
  Splavnenie Váhu v rámci Vážskej vodnej cesty

- Technická infraštruktúra (vodovod, kanalizácia)
  Verejný vodovod: Bytča, Čadca, Púchov
  Kanalizácia: Bytča, Čadca, Kys. Nové Mesto, Púchov

Ekologické vplyvy

- Možné zvýšenie ochrany vodných zdrojov a vôd na území okresov Bytča, Čadca, Kysucké Nové Mesto, Považská Bystrica, Púchov (chránená vodohospodárska oblasť), na území okresov Čadca, Považská Bystrica, Púchov, Žilina (vodný zdroj), Považská Bystrica, Púchov, Žilina (zdroj liečivej vody), Čadca (vodný tok)
- Predpokladané zníženie znečistenia ovzdušia na území okresu Žilina (Lietavská Lúčka, Žilina)
- Predpokladané zvýšenie kvality životného prostredia – Kysucké Nové Mesto, Žilina

9. Turčiansky región

Kategória / význam	Strednodobý horizont	Národný
	Dlhodobý horizont	Medzinárodný
Subregión, špecifická lokalita	Strednodobý horizont	- Martin a Martinské Hole - Turčianske Teplice (kúpele)
	Dlhodobý horizont	
Druh turizmu	Prevládajúci domáci turizmus Významný podiel príjazdového turizmu (cca 30 %) Dlhodobý pobytový turizmus Krátkodobý pobytový turizmus	
Formy turizmu	- Zimný pobytový v horách – lyžovanie vrátane lyžiarskej turistiky - Letný pobytový v horách - Letný pobytový pri termálnej vode - Kúpeľný turizmus s liečebnou funkciou - Poznávací turizmus	
Aktivity s najvyšším dlhodobým potenciálom	- Pobyt v lesnom / horskom prostredí - Pešia turistika - Zjazdové lyžovanie - Pobyt / rekreácia pri termálnej vode - Lyžiarska turistika - Pobyt na vidieku - Poznávanie kultúrneho dedičstva	
Pozícia na slovenskom trhu	Počet lôžok	3 314
	Podiel na lôžkovej kapacite SR (v %)	**2,8**
	Počet hostí celkom	80 087
	Podiel na počte hostí v SR celkom (v %)	**2,5**
	Podiel na počte zahraničných hostí v SR (v %)	**2,0**
	Počet prenocovaní celkom	357 216
	Podiel prenocovaní zahraničných hostí (v %)	23,4
	Podiel na počte prenocovaní v SR celkom (v %)	**3,1**
	Podiel na počte prenocovaní zahraničných hostí v SR (v %)	**1,9**
	Priemerný počet prenocovaní celkom	4,5

Predpokladaný vývoj pozície na trhu a konkurencieschopnosť

Región má pomerne nízky objem ubytovacích kapacít, ich vyťaženosť však prevyšuje celonárodnú úroveň, nepochybne aj vďaka kúpeľom Turčianske Teplice. V súčasnosti však región svoj potenciál využíva len čiastočne. Možnosti ďalšieho rastu spočívajú vo využití skvelých podmienok územia ohraničenom Malou a Veľkou Fatrou, s výbornými terénmi pre zjazdové lyžovanie a atraktívnymi dolinami i hrebeňmi pre atraktívnu turistiku. V kombinácii so zdrojmi liečivej a termálnej vody sa ponúka možnosť vytvárania vysoko atraktívnej ponuky.

V dlhodobom horizonte možno počítať s rastom významu tohto turistického regiónu.

Významné lokality

- Mestského typu: Martin (pamiatky v meste, Múzeum slovenskej dediny v prírode)
- Miesta s kultúrnymi pamiatkami: Kláštor pod Znievom, Mošovce, Diviaky, Slovenské Pravno, Necpaly, Sklabinský Podzámok
- Kúpeľné miesta: Turčianske Teplice
- Termálne kúpaliská: Turčianske Teplice, Mošovce
- Rekreačné územia: Malá Fatra, Veľká Fatra
- Útvary CR: Trusalová, Martinské Hole, Podstráne, Valčianska dolina, Mošovce – Drienok, Gaderská dolina – vstup, Čremošné, Jasenská dolina, Valčianska Dolina, Turany, Horný Turček Turčianske Kľačany

Potreba infraštruktúry

- Dopravná infraštruktúra
  Vybudovanie diaľnice D1 v úseku (Žilina) – Martin – (Ružomberok)
  Vybudovanie rýchlostnej komunikácie R3 (Kremnica/B.Bystrica) – Martin – (Kraľovany – Dolný Kubín)

- Technická infraštruktúra (vodovod, kanalizácia)
  Kanalizácia: Turč. Teplice

Ekologické vplyvy

- Možné zvýšenie ochrany vodných zdrojov a vôd na území okresu Martin (chránená vodohospodárska oblasť, vodný zdroj, zdroj liečivej vody) a okresu Turčianske Teplice (zdroj liečivej vody)

10. Oravský región

Kategória / význam	Strednodobý horizont	Národný
	Dlhodobý horizont	Medzinárodný
Subregión, špecifická lokalita	Strednodobý horizont	- Subregión Roháče - Oravská priehrada - Oravský Podzámok (hrad)
	Dlhodobý horizont	- Subregión Oravská Magura
Druh turizmu	Približne vyrovnaný podiel domáceho a príjazdového turizmu Dlhodobý pobytový turizmus Krátkodobý pobytový turizmus Intenzívna jednodenná návštevnosť najmä z Poľska	
Formy turizmu	- Zimný pobytový na horách – lyžovanie vrátane lyžiarskej turistiky - Letný pobytový v horách, pešia turistika - Letný pobytový pri vode, vodné športy - Poznávací turizmus	
Aktivity s najvyšším dlhodobým potenciálom	- Pobyt v lesnom / horskom prostredí - Pobyt pri vode, vodné športy - Pešia turistika - Zjazdové lyžovanie a lyžiarska turistika - Pobyt pri termálnej vode - Pobyt na vidieku - Poznávanie kultúrneho dedičstva	
Pozícia na slovenskom trhu	Počet lôžok	4 774
	Podiel na lôžkovej kapacite SR (v %)	**4,0**
	Počet hostí celkom	78 890
	Podiel zahraničných hostí (v %)	53,2
	Podiel na počte hostí v SR celkom (v %)	**2,5**
	Podiel na počte zahraničných hostí v SR (v %)	**3,4**
	Počet prenocovaní celkom	283 250
	Podiel prenocovaní zahraničných hostí (v %)	53,5
	Podiel na počte prenocovaní v SR celkom (v %)	2,4
	Podiel na počte prenocovaní zahraničných hostí v SR (v %)	3,4
	Priemerný počet prenocovaní hostí celkom	3,6

Predpokladaný vývoj pozície na trhu a konkurencieschopnosť

Vzhľadom na vysoký podiel ubytovania v súkromí, skutočné výkony v tomto regióne asi výrazne prevyšujú aktuálne dostupné údaje. Vysoký podiel zahraničných účastníkov z Poľska naznačuje ďalšie možnosti vyplývajúce aj z polohy regiónu na hraniciach s Poľskom – s vysokým dopytom po pobytoch na horách. Región však má predpoklady získať klientelu aj z iných zahraničných trhov. Orava má vynikajúce rozvojové možnosti v horskom, zimnom aj letnom turizme, aj mimo prísne chránených území. Kombinácia s možnosťou vodných športov, kúpania v termálnej vode, zaujímavých historických pamiatok a vysoko estetickej krajiny, predurčuje región k medzinárodnému významu. Jeho podiel a postavenie na trhu bude rásť, ak rozvoj turizmu bude profesionálne manažovaný.

Významné lokality

- Mestského typu: Dolný Kubín, Tvrdošín
- Miesta s kultúrnymi pamiatkami: Dolný Kubín, Oravský Podzámok, Leštiny, Dolný Kubín, Tvrdošín, Trstená, Podbieľ, Zuberec (Múzeum oravskej dediny v prírode)
- Rekreačné územia: Západné Beskydy, Oravská Magura, Malá Fatra, Západné Tatry – Roháče, Chočské vrchy, Oravská priehrada
- Útvary CR: Malá Lučivná, Kubínska Hoľa, obec Zuberec so základňami, Oravice, Oravská priehrada (Ústie, Stará hora, Slanická osada, Vojenské), Slaná voda, Oravská Lesná, Zázrivá,

Potreba infraštruktúry

- Dopravná infraštruktúra
  Vybudovanie rýchlostnej komunikácie R3 (Martin) – Kraľovany – Dolný Kubín – Trstená – (Poľsko)
  Prepojenie Oravy a Kysúc (Oravská Lesná – Nová Bystrica)

- Technická infraštruktúra (vodovod, kanalizácia)
  Verejný vodovod: Námestovo
  Kanalizácia: Námestovo

Ekologické vplyvy

V regióne nepôsobia významným spôsobom

11. Liptovský región

Kategória / význam	Strednodobý horizont	Medzinárodný
	Dlhodobý horizont	Medzinárodný
Subregión, špecifická lokalita	Strednodobý horizont	- Nízke Tatry, Ďumbierska časť – sever - Subregión Liptovská Mara (vodná nádrž) - Malinô – Vlkolínec (lyžovanie, pamiatka UNESCO)
	Dlhodobý horizont	- Subregión Západné Tatry – juh
Druh turizmu	Príjazdový turizmus – významný Domáci turizmus – významný Dlhodobý pobytový turizmus Krátkodobý pobytový turizmus Jednodenná návštevnosť	
Formy turizmu	- Zimný pobytový – zjazdové lyžovanie a lyžiarska turistika - Letný pobytový pri termálnej vode, vodných plochách, vodné športy - Letný pobytový v horách – pešia turistika - Vidiecky turizmus - Poznávací – kultúrne dedičstvo a prírodné zvláštnosti - Kúpeľný pobytový s liečebnou funkciou - Obchodný turizmus	
Aktivity s najvyšším dlhodobým potenciálom	- Zjazdové lyžovanie a lyžiarska turistika - Letné pobyty na horách – pešia turistika - Vodné športy, vodáctvo - Pobyt/rekreácia pri termálnej vode - Poznávanie kultúrneho dedičstva - Návšteva jaskýň - Pobyt na vidieku / vidiecky turizmus	
Pozícia na slovenskom trhu	Počet lôžok	10 109
	Podiel na lôžkovej kapacite SR (v %)	**8,7**
	Počet hostí celkom	243 485
	Podiel zahraničných hostí (v %)	49,2
	Podiel na počte hostí v SR celkom (v %)	**7,7**
	Podiel na počte zahraničných hostí v SR (v %)	**9,8**
	Počet prenocovaní celkom	1 010 243
	Podiel prenocovaní zahraničných hostí (v %)	47,3
	Podiel na počte prenocovaní v SR celkom (v %)	**8,8**
	Podiel na počte prenocovaní zahraničných hostí v SR (v %)	**10,7**
	Priemerný počet prenocovaní hostí celkom	4,2

Predpokladaný vývoj pozície na trhu a konkurencieschopnosť

Región predstavuje najširšiu a najuniverzálnejšiu ponuku cestovného ruchu v rámci Slovenska. Územie poskytuje možnosti takmer pre všetky aktivity cestovného ruchu vo veľmi vysokej úrovni, niektoré z nich v úplne špičkovej. Prednosťou regiónu je aj jeho poloha medzi ďalšími vysoko atraktívnymi regiónmi. Výkony regiónu sú vyššie ako jeho podiel na kapacitách, najviac pri prenocovaniach zahraničných hosti. Možnosti existujúcich stredísk ešte nie sú vyčerpané, pritom v regióne sú možnosti pre otvorenie nových, veľmi perspektívnych lokalít (napr. Nižná a Vyšná Boca). Aj bez zakladania nových stredísk je možné viac využívať aj Západné Tatry, ktoré môžu prispieť aj k zmene imidžu celého regiónu. V posledných rokoch je v útlme aj stredisko Jasná pod Chopkom, kde sú najvhodnejšie podmienky pre zjazdové lyžovanie v celej strednej Európe (s výnimkou Rakúska). Región má všetky predpoklady presadiť sa výraznejšie aj na medzinárodnom trhu.

Významné lokality

- Mestského typu: Liptovský Mikuláš, Ružomberok (galéria Ľ. Fullu)
- Miesta s kultúrnymi pamiatkami, atraktivity, podujatia: Vlkolínec (UNESCO), Liptovský

Ján, Hybe, Svätý Kríž, Liptovský Hrádok, prírodné atraktivity – jaskyne v Demänovskej doline, Pribylina (Múzeum liptovskej dediny), Východná (medzinárodný folklórny festival), tradícia ovčiarstva a výroba syrov (bryndza)

- Kúpeľné miesta: Lúčky, Korytnica, Liptovský Ján
- Termálne kúpaliská: Liptovský Mikuláš, Bešeňová, Liptovský Ján
- Rekreačné územia: Chočské pohorie, Západné Tatry, Veľká Fatra, Nízke Tatry, Liptovská Mara
- Útvary CR: Ľubochňa, Ružomberok (Ski park), Smrekovica, Trlenská dolina, Bešeňová, Liptovský Trnovec, Liptovský Mikuláš – aquapark, Žiarska dolina, Račkova dolina, Podbanské, Demänovská dolina (Jasná, Záhradky, jaskyne), Opalisko, Vyšná Boca – Čertovica, Nižná Boca, Jánska dolina, Závažná Poruba,

Potreba infraštruktúry

- Dopravná infraštruktúra
  Dobudovanie diaľnice D1 v úseku (Ružomberok) – Liptovský Mikuláš – (Poprad)
- Technická infraštruktúra (vodovod, kanalizácia)
  Kanalizácia: Liptovský Mikuláš

Ekologické vplyvy

- Možné zvýšenie ochrany vodných zdrojov a vôd na území okresu Liptovský Mikuláš a Ružomberok (chránená vodohospodárska oblasť)
- Predpokladané zníženie znečistenia ovzdušia na území okresu Ružomberok (Biely Potok, Likavka, Lipt. Štiavnica, Lisková, Ludrová, Martinček, Ružomberok, Sliače, Štiavnička)
- Predpokladané zvýšenie kvality životného prostredia – Ružomberok

12. Ipeľský región

Kategória / význam	Strednodobý horizont	Regionálny	
	Dlhodobý horizont	Nadregionálny	
Subregión, špecifická lokalita	Strednodobý horizont	- Dudince, kúpele s národným významom	
	Dlhodobý horizont	- Dolná Strehová, termálne kúpalisko	
Druh turizmu	Domáci turizmus Príjazdový turizmus – v menšom rozsahu Dlhodobý pobytový turizmus Jednodenná návštevnosť		
Formy turizmu	- Kúpeľný s liečebnou a rekreačnou funkciou - Letný pobytový pri termálnej vode - Letný pobytový v prírode		
Aktivity s najvyšším dlhodobým potenciálom	- Pobyt v kúpeľoch - Pobyt / rekreácia pri termálnej vode - Pobyt v lesnom / horskom prostredí - Pobyt na vidieku		
Pozícia na slovenskom trhu		Región	Krupina (okres)
	Počet lôžok	3 760	1 498
	Podiel na lôžkovej kapacite SR (v %)	**3,2**	**1,2**
	Počet hostí celkom	62 381	30 806
	Počet zahraničných hostí	19 701	13 632
	Podiel zahraničných hostí (v %)	31,6	44,3
	Podiel na počte hostí v SR celkom (v %)	**2,0**	**1,0**
	Podiel na počte zahraničných hostí v SR (v %)	**1,6**	**1,1**
	Počet prenocovaní celkom	422 772	341 115
	Počet prenocovaní zahraničných hostí	156 456	141 177
	Podiel prenocovaní zahraničných hostí (v %)	37,0	41,4
	Podiel na počte prenocovaní v SR celkom (v %)	**3,6**	**3,0**
	Podiel na počte prenocovaní zahraničných hostí v SR (v %)	**3,5**	**3,2**
	Priemerný počet prenocovaní celkom	6,8	11,0

Predpokladaný vývoj pozície na trhu a konkurencieschopnosť

Hoci potenciál ani súčasný stav turizmu neradia tento región medzi prioritné, aj na tomto území možno uvažovať s rozvojom turizmu a jeho prínosmi pre miestnu a regionálnu ekonomiku. Súčasnosť je pomerne málo priaznivá. Neveľké kapacity sú až na kúpele Dudince málo využívané. Táto lokalita s menej ako 40 % podielom kapacít realizuje viac ako 80 % výkonov regiónu.

Rozvoj turizmu v regióne sa môže popri kúpeľoch a termálnych areáloch zakladať na vidieckom turizme, ponuke tichých lokalít, miestnych tradíciách, zachovanom kolorite, vinárstve a gastronómii. Perspektívny trh je najmä susedné Maďarsko na víkendové a krátkodobé pobyty.

Významné lokality

- Mestského typu: Krupina, Lučenec
- s kultúrnymi pamiatkami: pamiatková rezervácia Sebechleby, Šahy, hrady Modrý Kameň, Fiľakovo, Čabraď, Divín
- Kúpeľné miesta: Dudince
- Rekreačné územia: Krupinská vrchovina, Javorie, Cerová vrchovina, Slovenské Rudohorie
- Útvary CR: termálne kúpaliská Dudince, Dolná Strehová, Vinica, Ružiná, Línia – Háj

Potreba infraštruktúry

- Dopravná infraštruktúra
  Vybudovanie rýchlostnej komunikácie R2 (Zvolen) – Lučenec – (Rožňava)
  Vybudovanie rýchlostnej komunikácie R3 (MR) – Šahy – Krupina (Zvolen)
  Výhľadovo vybudovanie rýchlostnej komunikácie R7 (Nové Zámky) – Veľký Krtíš – Lučenec
  Budovanie nových mostov cez Ipeľ

- Technická infraštruktúra (vodovod, kanalizácia)
  Verejný vodovod: Levice, Lučenec, Poltár, Veľký Krtíš
  Kanalizácia: Krupina, Levice, Lučenec, Poltár, Veľký Krtíš

Ekologické vplyvy

- Možné zvýšenie ochrany vodných zdrojov a vôd na území okresu Levice (zdroj liečivej vody), Krupina (vodný tok), Poltár (chránená vodohospodárska oblasť + vodná nádrž)
- Predpokladané zvýšenie kvality životného prostredia – Veľký Krtíš

13. Gemerský región

Kategória / význam	Strednodobý horizont	Nadregionálny
	Dlhodobý horizont	Národný
Subregión, špecifická lokalita	Strednodobý horizont	- Lokalita jaskyňa Domica s presahom na Aggtelek v MR - Rožňava a okolie s pamiatkami
	Dlhodobý horizont	- Slovenský kras, s presahom na MR - Muránska planina (národný park) - Sústredenie kostolíkov (s gotickými maľbami)
Druh turizmu	Prevládajúci domáci turizmus Príjazdový turizmus v zaujímavom rozsahu Krátkodobý pobytový turizmus, v kúpeľoch Číž aj dlhodobý Jednodenná návštevnosť	
Formy turizmu	- Poznávací turizmus - Letný pobytový v lesnom/horskom prostredí a na vidieku - Kúpeľný s liečebnou funkciou	
Aktivity s najvyšším dlhodobým potenciálom	- Pobyt v lesnom / horskom prostredí - Pešia turistika - Cykloturistika - Návšteva jaskýň a speleológia - Pobyt na vidieku - Poznávanie kultúrneho dedičstva	
Pozícia na slovenskom trhu	Počet lôžok	2 241
	Podiel na lôžkovej kapacite SR (v %)	**1,9**
	Počet hostí celkom	48 247
	Podiel zahraničných hostí (v %)	24,6
	Podiel na počte hostí v SR celkom (v %)	**1,5**
	Podiel na počte zahraničných hostí v SR (v %)	**1,0**
	Počet prenocovaní celkom	172 577
	Podiel prenocovaní zahraničných hostí (v %)	19,7
	Podiel na počte prenocovaní v SR celkom (v %)	**1,5**
	Podiel na počte prenocovaní zahraničných hostí v SR (v %)	**0,8**
	Priemerný počet prenocovaní hostí celkom	3,6

Predpokladaný vývoj pozície na trhu a konkurencieschopnosť

Región zatiaľ len málo využívajúci svoj turistický potenciál. Kapacitne a výkonovo mimoriadne zaostáva za možnosťami. Prednosťou regiónu je pestrosť ponuky a jej vysoká atraktívnosť vo viacerých prvkoch – prírodné prostredie, historické dedičstvo, jaskyne. Pre formovanie ponuky je zaujímavé aj prepojenie na susedný Spiš, v súčasnosti turisticky tiež málo rozvinutý. Gemerský región si postupom času svoju pozíciu na trhu môže iba vylepšovať. V dlhodobom horizonte to bude región národného významu so zaujímavým podielom zahraničných turistov.

Významné lokality

- Mestského typu: Rožňava (banícke tradície v okolí Rožňavy), Rimavská Sobota, Revúca
- Miesta s kultúrnymi pamiatkami, prírodné atraktivity: Chyžné, Jelšava, Muráň, Šivetice, Hajnačka, Betliar, Krásna Hôrka, Štítnik, Koceľovce, Plešivec, jaskyne Domica, Ochtinská aragonitová a Gombasecká, Zádielska dolina, kostolíky – Rimavské Brezovo, Kyjatice, Malé Teriakovce, Žíp
- Kúpeľné miesta: Číž
- Rekreačné územie: Slovenské Rudohorie, Cerová vrchovina, Slovenský kras
- Útvary CR: Kurinec, Teplý vrch, Tornaľa – Králik, Bánovo, Muránska Huta, Hrádok

Potreba infraštruktúry

- Dopravná infraštruktúra
  Vybudovanie rýchlostnej komunikácie R2 (Lučenec) – Rožňava – (Košice)
- Technická infraštruktúra (vodovod, kanalizácia)
  Verejný vodovod: Rimavská Sobota
  Kanalizácia: Rimavská Sobota, Rožňava

Ekologické vplyvy

- Možné zvýšenie ochrany vodných zdrojov a vôd na území okresu Rimavská Sobota (chránená vodohospodárska oblasť + vodná nádrž), Revúca, Rožňava (zdroj liečivej vody)
- Predpokladané zníženie znečistenia ovzdušia na území okresu Rimavská Sobota (Brádno, Hačava, Hnúšťa, Likier, Polom, Rimavská Píla, Rimavské Brezovo, Tisovec), na území okresu Revúca (Chyžné, Jelšava, Lubeník, Magnezitovce, Mokrá Lúka, Revúcka Lehota)
- Predpokladané zvýšenie kvality životného prostredia – Revúca

14. Horehronský región

Kategória / význam	Strednodobý horizont	Medzinárodný
	Dlhodobý horizont	Medzinárodný
Subregión, špecifická lokalita	Strednodobý horizont	- Nízke Tatry, Ďumbierska časť – juh - Mesto Banská Bystrica - Lokalita Donovaly
	Dlhodobý horizont	- Banská Bystrica – okolie - Horehronie – záver
Druh turizmu	Prevládajúci domáci turizmus Príjazdový turizmus Dlhodobý pobytový turizmus Krátkodobý pobytový turizmus Jednodenná návštevnosť	
Formy turizmu	- Zimný turizmus na horách – lyžovanie - Letné pobyty na horách – pešia turistika - Poznávací turizmus - Vidiecky turizmus - Obchodný turizmus - Kúpeľný s liečebnou funkciou	
Aktivity s najvyšším dlhodobým potenciálom	- Zjazdové lyžovanie a lyžiarska turistika - Poznávanie kultúrneho dedičstva - Pobyt v lesnom/horskom prostredí – pešia turistika - Návšteva jaskýň a speleológia - Vidiecky turizmus	
Pozícia na slovenskom trhu	Počet lôžok	6 770
	Podiel na lôžkovej kapacite SR (v %)	**5,8**
	Počet hostí celkom	161 359
	Podiel zahraničných hostí (v %)	23,4
	Podiel na počte hostí v SR celkom (v %)	**5,1**
	Podiel na počte zahraničných hostí v SR (v %)	**3,1**
	Počet prenocovaní celkom	497 068
	Podiel prenocovaní zahraničných hostí (v %)	25,1
	Podiel na počte prenocovaní v SR celkom (v %)	**4,3**
	Podiel na počte prenocovaní zahraničných hostí v SR (v%)	**2,8**
	Priemerný počet prenocovaní hostí celkom	3,1

Predpokladaný vývoj pozície na trhu a konkurencieschopnosť

Typicky horský región, už v súčasnosti veľmi vyhľadávaný pre zimné lyžiarske pobyty na horách. Zatiaľ menej úspešný počas letnej sezóny, čo znižuje aj jeho výkony, ktorých podiel na celonárodných je nižší ako podiel jeho kapacít. Pre letnú sezónu citeľne chýba voda, nie sú tu ani termálne pramene. Preto je nevyhnutné sústrediť sa na ponuku služieb a atraktivít pre letné obdobie.

Región potrebuje viac marketingovo zvýrazniť svoje osobitosti, kombinácia hôr s kultúrnymi pamiatkami mestského, vidieckeho typu alebo priamo v prírode (banské pamiatky, horská železnička, stredoveký vodovod), v jej unikátnej podobe. Všetky časti regiónu sú dopravne veľmi dobre dostupné. Región už v blízkej budúcnosti má šance sa presadiť ako destinácia medzinárodného významu.

Významné lokality:

- Mestského typu: Banská Bystrica, Brezno
- Miesta s kultúrnymi pamiatkami, prírodnými atraktivitami: Banská Bystrica, Hronsek, Slovenská Ľupča, Brezno, Heľpa, Čierny Balog (Čiernohronská železnička), Špania dolina (architektúra, banícke tradície, čipkárstvo), Harmanecká a Bystrianska jaskyňa
- Kúpeľné miesta: Brusno
- Rekreačné územie: Kremnické vrchy, Nízke Tatry, Slovenské rudohorie
- Útvary CR: Králiky – Kordíky, Turecká, Donovaly, Šachtičky, Tále, Krpáčovo, Chopok – juh, Mýto pod Ďumbierom, Chvatimech, Šachtičky – Špania dolina, Turecká, Valaská, Bystrá, Telgárt, biatlonový areál Osrblie

Potreba infraštruktúry

- Dopravná infraštruktúra
  Dobudovanie rýchlostnej komunikácie R3 (Zvolen) – Banská Bystrica – (Turčianske Teplice) – alt. 2
  Rozvoj letiska Sliač

- Technická infraštruktúra (vodovod, kanalizácia)
  Kanalizácia: Brezno

Ekologické vplyvy

- Možné zvýšenie ochrany vodných zdrojov a vôd na území okresov Banská Bystrica, Brezno (chránená vodohospodárska oblasť + vodný zdroj) a na území okresu Brezno (vodná nádrž)

15. Pohronský región

Kategória / význam	Strednodobý horizont	Nadregionálny
	Dlhodobý horizont	Národný
Subregión, špecifická lokalita	Strednodobý horizont	- Banská Štiavnica a okolie (pamiatky UNESCO) s medzinárodným významom - Zvolen a kúpele Sliač, Kováčová - Kremnica a okolie
	Dlhodobý horizont	- Podpoľanie
Druh turizmu	Domáci turizmus Príjazdový turizmus Dlhodobý pobytový turizmus Krátkodobý pobytový turizmus Jednodenná návštevnosť	
Formy turizmu	- Poznávací turizmus –historické dedičstvo - Kúpeľný s liečebnou funkciou - Letný pobytový pri vode, vrátane termálnej - Letný pobytový v lesnom / horskom prostredí - Zimný pobytový v horách - Vidiecky turizmus	
Aktivity s najvyšším dlhodobým potenciálom	- Poznávanie historického dedičstva - Pobyt / rekreácia pri vode - Pobyt / rekreácia pri termálne vode - Pobyt v lesnom / horskom prostredí – pešia turistika - Lyžiarska pobyty - Pobyt na vidieku	
Pozícia na slovenskom trhu	Počet lôžok	6 275
	Podiel na lôžkovej kapacite SR (v %)	**5,3**
	Počet hostí celkom	145 542
	Podiel zahraničných hostí (v %)	21,5
	Podiel na počte hostí v SR celkom (v %)	**4,6**
	Podiel na počte zahraničných hostí v SR (v %)	**2,5**
	Počet prenocovaní celkom	694 839
	Podiel prenocovaní zahraničných hostí (v %)	15,9
	Podiel na počte prenocovaní v SR celkom (v %)	**6,0**
	Podiel na počte prenocovaní zahraničných hostí v SR (v %)	**2,5**
	Priemerný počet prenocovaní hostí celkom	4,8

Predpokladaný vývoj pozície na trhu a konkurencieschopnosť

Región kapacitne na priemere Slovenska, mierne nadpriemerne v ich využívaní. V relácii ku svojmu potenciálu je však dosiahnutá úroveň turizmu veľmi nízka. Turistický potenciál regiónu má veľmi dobrú skladbu – hory aj s možnosťou lyžovania, kultúrne pamiatky – nie iba solitérne, ale koncentrované do dvoch banských miest krásne zakomponovaných do krajiny a výskyt termálnych vôd pre liečenie a rekreáciu. Napriek veľkej zanedbanosti kultúrnych pamiatok, región sa bezpochyby rozvinie do destinácie národnej úrovne, so subregiónom Štiavnických vrchov s medzinárodným významom. Pod značkou UNESCO tvorí dobrý marketingový prostriedok pre propagáciu nielen vlastného regiónu v zahraničí.

Významné lokality

- Mestského typu: Banská Štiavnica, Kremnica, Zvolen
- Miesta s kultúrnymi pamiatkami: Banská Štiavnica a okolie (UNESCO, silné banícke tradície, múzeum baníctva, unikátny vodohospodársky systém vodných nádrží), Kremnica a okolie, Svätý Anton, Žarnovica, Nová Baňa, Hronský Beňadik, Vígľaš, Detva, Zvolen, Babiná, Dobrá Niva
- Kúpeľné miesta: Sliač, Kováčová, Sklené Teplice
- Rekreačné územie: Vtáčnik, Kremnické vrchy, Slovenské Rudohorie, Štiavnické vrchy

- Útvary CR: Skalka – Krahule, Poľana, Hodrušské jazero, Richnavské jazero, Počúvadlianske jazero, Vyhne, vodné nádrže – tajchy v okolí Banskej Štiavnice, termálne kúpaliská Kováčová, Kremnica a Vyhne

Potreba infraštruktúry

- Dopravná infraštruktúra
  Dobudovanie V-Z rýchlostnej komunikácie R1 (Zlaté Moravce – Žarnovica – Žiar n/Hronom – Zvolen – (Banská Bystrica)
  Dobudovanie rýchlostnej komunikácie R2 (Trenčín) – Žiar n / Hronom – Zvolen – (Lučenec)
  Dobudovanie rýchlostnej komunikácie R3 (Zvolen) – Žiar n / Hronom – Kremnica – (Martin) – alt. 1
  Rozvoj letiska Sliač

Ekologické vplyvy

- Možné zvýšenie ochrany vodných zdrojov a vôd na území okresov Zvolen (vodný zdroj a zdroj liečivej vody), Detva (vodná nádrž)
- Predpokladané zníženie znečistenia ovzdušia na území okresu Žiar nad Hronom (Dolná Trnávka, Dolná Ždaňa, Hliník nad Hronom, Horná Ždaňa, Ladomerská Vieska, Lehôtka pod Brehmi, Lovča, Lovčica – Trubín, Lutila, Prestavlky, Stará Kremnička, Šášovské Podhradie, Žiar nad Hronom)
- Predpokladané zvýšenie kvality životného prostredia – Žiar nad Hronom

16. Tatranský región

Kategória / význam	Strednodobý horizont	Medzinárodný
	Dlhodobý horizont	Medzinárodný
Subregión, špecifická lokalita	Strednodobý horizont	- Vysoké Tatry s väzbou na poľské Tatry - Pieniny s väzbou na Poľsko - Vyšné Ružbachy, kúpele
	Dlhodobý horizont	- Zamagurie a údolie rieky Poprad, svojrázny kraj s väzbou na Poľsko
Druh turizmu	Intenzívny domáci aj príjazdový turizmus Dlhodobý pobytový turizmus Krátkodobý pobytový turizmus Jednodenná návštevnosť	
Formy turizmu	- Letný pobytový v horách - Zimný pobytový v horách – lyžovanie - Incentívny turizmus/kongresy a konferencie - Kúpeľný turizmus s liečebnou funkciou - Poznávací turizmus	
Aktivity s najvyšším dlhodobým potenciálom	- Pobyt v lesnom / horskom prostredí - Pešia turistika - Zjazdové lyžovania - Lyžiarska turistika - Poznávanie kultúrneho dedičstva - Pobyt / rekreácia pri termálne vode	
Pozícia na slovenskom trhu	Počet lôžok	17 840
	Podiel na lôžkovej kapacite SR (v %)	**15,1**
	Počet hostí celkom	540 385
	Podiel zahraničných hostí (v %)	44,6
	Podiel na počte hostí v SR celkom (v %)	**17,0**
	Podiel na počte zahraničných hostí v SR (v %)	**19,7**
	Počet prenocovaní celkom	2 259 724
	Podiel prenocovaní zahraničných hostí (v %)	42,9
	Podiel na počte prenocovaní v SR celkom (v %)	**19,5**
	Podiel na počte prenocovaní zahraničných hostí v SR (v %)	**21,5**
	Priemerný počet prenocovaní hostí celkom	4,2

Predpokladaný vývoj pozície na trhu a konkurencieschopnosť

Tatry sú nepochybne náš najvýznamnejší turistický región. Aj keď ponuka tohto regiónu neobsahuje takú šírku atraktivít ako napr. na Liptove, úroveň vysokohorského prostredia svojou atraktívnosťou a jedinečnosťou úplne dominuje. Navyše v regióne sa nachádzajú aj vysoko atraktívne kultúrne pamiatky, termálne kúpaliská, kúpele, čo predstavuje možnosť ich úspešného predaja vo väzbe na Vysoké Tatry.

Tatry dominujú aj vo výkonoch. V počte zahraničných hostí síce vedie Bratislava, ale v počte ich prenocovaní sú vyššie Tatry. Možnosti regiónu ani zďaleka nie sú vyčerpané, pričom samotné horstvo Tatier môže podporiť rozvoj turizmu v celom regióne, kde sú veľké rozvojové príležitosti.

Významné lokality

- Mestského typu: Poprad, Kežmarok
- Miesta s kultúrnymi pamiatkami: Kežmarok, Poprad, Červený Kláštor, Spišská Belá – Strážky, Veľká Lomnica, Osturňa, Batizovce, Švábovce, Betlanovce Ždiar, Podolínec, Stará Ľubovňa, Hniezdne
- Kúpeľné miesta: klimatické kúpele Vysoké Tatry, Vyšné Ružbachy
- Termálne kúpaliská: Vrbov, Vyšné Ružbachy, Poprad, potenciálne Stará Lesná
- Rekreačné územia: Západné Tatry, Vysoké Tatry, Spišská Magura, Pieniny, Ľubovnianske vrchy, Kozie chrbty, Levočské vrchy
- Útvary CR: Podbanské, Tatranská Štrba, Štrbské Pleso vrátane bežeckého areálu, Smokovce, Tatranská Lomnica, Stará Lesná, vysokohorské základne (chaty), Javorina, obec Ždiar (Strednica a Bachledova dolina), Jezersko, Červený Kláštor, Novoľubovnianske kúpele, Lopušná dolina, Vernár, Liptovská Teplička

Potreba infraštruktúry

- Dopravná infraštruktúra
  Dobudovanie diaľnice D1 v úseku (Liptovský Mikuláš) – Poprad – (Levoča)
  Rozvoj letiska Poprad – Tatry
  Rekonštrukcia Tatranskej elektrickej železnice

- Technická infraštruktúra (vodovod, kanalizácia)
  Verejný vodovod: Stará Ľubovňa
  Kanalizácia: Stará Ľubovňa

Ekologické vplyvy

- Možné zvýšenie ochrany vodných zdrojov a vôd na území okresu Poprad (vodný zdroj + vodný tok) a okresu Kežmarok (vodná nádrž + vodný tok)

17. Spišský región

Kategória / význam	Strednodobý horizont	Nadregionálny
	Dlhodobý horizont	Medzinárodný
Subregión, špecifická lokalita	Strednodobý horizont	- Slovenský raj - Sústredenie pamiatok UNESCO – medzinárodný význam - Krompachy – Plejsy – zjazdové lyžovanie
	Dlhodobý horizont	
Druh turizmu	Prevládajúci domáci turizmus Príjazdový turizmus Dlhodobý pobytový turizmus v letnom období Krátkodobý pobytový turizmus Pasantská návštevnosť	
Formy turizmu	- Poznávací turizmus - Letný pobytový v lesnom / horskom prostredí - Zimný pobytový v prírode - Vidiecky turizmus	
Aktivity s najvyšším dlhodobým potenciálom	- Poznávanie kultúrneho dedičstva - Pešia turistika - Pobyt v lesnom / horskom prostredí - Cykloturistika - Zjazdové lyžovanie a lyžiarska turistika - Pobyt na vidieku	
Pozícia na slovenskom trhu	Počet lôžok	2 999
	Podiel na lôžkovej kapacite SR (v %)	**2,5**
	Počet hostí celkom	68 204
	Podiel zahraničných hostí (v %)	40,1
	Podiel na počte hostí v SR celkom (v %)	**2,1**
	Podiel na počte zahraničných hostí v SR (v %)	**2,2**
	Počet prenocovaní celkom	205 544
	Podiel prenocovaní zahraničných hostí (v %)	43,8
	Podiel na počte prenocovaní v SR celkom (v %)	**1,8**
	Podiel na počte prenocovaní zahraničných hostí v SR (v %)	**2,0**
	Priemerný počet prenocovaní hostí celkom	3,0

Predpokladaný vývoj pozície na trhu a konkurencieschopnosť

V tomto regióne je v súčasnosti najväčší rozdiel medzi jeho potenciálom a dosiahnutým stavom turizmu. Vynikajúce prírodné podmienky Slovenského raja a unikátna koncentrácia kultúrnych pamiatok zasadená do atraktívnej krajiny, predurčuje tento región na budúce úspechy v rozvoji turizmu.

Región má zatiaľ nedostatočnú (rozsahom a najmä úrovňou) kapacitu ubytovacích aj ostatných turistických zariadení. Rozvoju turizmu neprospievajú ani výrazné a viditeľné sociálne problémy. Aj z týchto dôvodov sú hostia v regióne najmä z nižších sociálnych skupín.

Perspektívne má región všetky predpoklady formovať sa na úrovni medzinárodného významu.

Významné lokality

- Mestského typu: Spišská Nová Ves, Levoča
- Miesta s kultúrnymi pamiatkami: pamiatky UNESCO (Spišské Podhradie – hrad, Spišská Kapitula, Žehra), Levoča, Bijacovce, Dravce, Markušovce, Spišská Nová Ves, Gelnica, Smolník

- Rekreačné územia: Levočské vrchy, Branisko, Slovenský raj, Spišsko – Gemerský kras
- Útvary CR: Levočské kúpele, Slovenský raj (Podlesok, Čingov), Dedinky – Mlynky, Turzov, Plejsy, záver Ružínskej priehrady, Palcmanská Maša

Potreba infraštruktúry

- Dopravná infraštruktúra
  Vybudovanie diaľnice D1 v úseku (Poprad) – Levoča – (Prešov)

- infraštruktúra (vodovod, kanalizácia)
  Verejný vodovod: Gelnica
  Kanalizácia: Gelnica

Ekologické vplyvy

- Možné zvýšenie ochrany vodných zdrojov a vôd na území okresu Levoča (zdroj liečivej vody), Spišská Nová Ves, Gelnica (vodný tok)
- Predpokladané zníženie znečistenia ovzdušia na území okresu Gelnica (Hrišovce, Kluknava, Richnava), na území okresu Spišská Nová Ves (Chrasť nad Hornádom, Kaľava, Kolinovce, Krompachy, Markušovce, Matejovce, Olcnava, Rudňany, Spišské Vlachy, Vítkovce, Vojkovce)
- Predpokladané zvýšenie kvality životného prostredia – Gelnica, Levoča, Spišská Nová Ves

18. Košický región

Kategória / význam	Strednodobý horizont	Národný
	Dlhodobý horizont	Národný
Subregión, špecifická lokalita	Strednodobý horizont	- Košice a okolie
	Dlhodobý horizont	
Druh turizmu	Domáci turizmus Príjazdový turizmus vo významnej miere, najmä obchodný Krátkodobý pobytový turizmus Jednodenné návštevy	
Formy turizmu	- Poznávací turizmus (kultúrne dedičstvo) - Letný pobytový pri vode a v lesnom prostredí - Obchodný turizmus - Nákupný turizmus	
Aktivity s najvyšším dlhodobým potenciálom	- Poznávanie kultúrneho potenciálu - Pobyt/rekreácia pri vode - Pobyt v lesnom/horskom prostredí – pešia turistika - Zjazdové lyžovanie	
Pozícia na slovenskom trhu	Počet lôžok	3 266
	Podiel na lôžkovej kapacite SR (v %)	**2,8**
	Počet hostí celkom	139 444
	Podiel zahraničných hostí (v %)	28,6
	Podiel na počte hostí v SR celkom (v %)	**4,4**
	Podiel na počte zahraničných hostí v SR (v %)	**3,3**
	Počet prenocovaní celkom	274 440
	Podiel prenocovaní zahraničných hostí (v %)	31,1
	Podiel na počte prenocovaní v SR celkom (v %)	**2,4**
	Podiel na počte prenocovaní zahraničných hostí v SR (v %)	**1,9**
	Priemerný počet prenocovaní hostí celkom	2,0

Predpokladaný vývoj pozície na trhu a konkurencieschopnosť

Región zatiaľ „tvorí" najmä mesto Košice. V nich dominuje predovšetkým obchodný turizmus – služobné cesty, hoci mesto je samo osebe dostatočne atraktívne aj ako turistická destinácia, táto možnosť sa zatiaľ realizuje len vo veľmi malom rozsahu. Dôsledkom prevládajúcich služobných pobytov je veľmi nízka priemerná dĺžka pobytu, vôbec najnižšia spomedzi všetkých regiónov.

Nízke je aj využitie kapacít, ktoré sú obsadzované prevažne len v pracovnej časti týždňa. Atraktívne lokality v okolí (prírodné, kultúrne aj športové) sú využívané zatiaľ viac na rekreáciu obyvateľov Košíc a regiónu, než účastníkmi cestovného ruchu. Napriek málo rozvinutému „dovolenkovému" turizmu, majú Košice a ich okolie predpoklady, aby už v relatívne krátkej budúcnosti sa začali presadzovať ako štandardná turistická destinácia.

Významné lokality

- Mestského typu: Košice
- Kúpeľné miesta: Štós
- Miesta s kultúrnymi pamiatkami, prírodné atraktivity: pamiatky v Košiciach, Jasove, Turňa nad Bodvou, Slanec, Svinica, Turnianska Nová Ves, Vyšný a Nižný Medzev, gejzír Herľany, Jasovská jaskyňa
- Rekreačné územia: Slovenské Rudohorie, Slánske vrchy, Slovenský kras (Zádielska dolina, Hájska dolina, Jasovská planina)
- Útvary CR: Kojšova hoľa, Jahodná, Kavečany, vodná nádrž Ružín – Košické Hámre, Čaňa, Bukovec, Izra

Potreba infraštruktúry

- Dopravná infraštruktúra
  Dobudovanie diaľnice D1 v úseku (Prešov) – Košice – (Sečovce)
  Vybudovanie rýchlostnej komunikácie R2 (Rožňava) – Košice
  Rozvoj letiska Košice

- Technická infraštruktúra (vodovod, kanalizácia)
  Verejný vodovod: Košice – okolie
  Kanalizácia: Košice-okolie

Ekologické vplyvy

- Možné zvýšenie ochrany vodných zdrojov a vôd na území okresu Košice-okolie (chránená vodohospodárska oblasť)
- Predpokladané zníženie znečistenia ovzdušia – celé územie mesta Košice (okresy Košice I – IV), na území okresu Košice – okolie (Bočiar, Haniska, Sokoľany, Veľká Ida)
- Predpokladané zvýšenie kvality životného prostredia – Košice I – IV, Košice-okolie

19. Šarišský región

Kategória / význam	Strednodobý horizont	Národný
	Dlhodobý horizont	Národný
Subregión, špecifická lokalita	Strednodobý horizont	- Prešov – mesto - Bardejov, kúpele, pamiatky UNESCO s medzinárodným významom - Drienica Lysá – zimné lyžiarske stredisko - Okolie Svidníka so súborom drevených kostolíkov
	Dlhodobý horizont	
Druh turizmu	Silný domáci cestovný ruch Významný podiel príjazdového turizmu Dlhodobý pobytový turizmus Krátkodobý pobytový turizmus Intenzívna jednodenná návštevnosť	
Formy turizmu	- Kúpeľný s liečebnou funkciou - Poznávací turizmus - Letný pobytový v lesnom / horskom prostredí - Zimný pobytový – lyžiarske pobyty - Nákupný turizmus	
Aktivity s najvyšším dlhodobým potenciálom	- Poznávanie kultúrneho dedičstva - Pobyt v kúpeľoch - Pobyt v lesnom / horskom prostredí s pešou turistikou - Zimné pobyty na horách – lyžovanie	
Pozícia na slovenskom trhu	Počet lôžok	4 800
	Podiel na lôžkovej kapacite SR (v %)	**4,1**
	Počet hostí celkom	103 978
	Podiel zahraničných hostí (v %)	30,7
	Podiel na počte hostí v SR celkom (v %)	**3,3**
	Podiel na počte zahraničných hostí v SR (v %)	**2,6**
	Počet prenocovaní celkom	514 042
	Podiel prenocovaní zahraničných hostí (v %)	25,9
	Podiel na počte prenocovaní v SR celkom (v %)	**4,4**
	Podiel na počte prenocovaní zahraničných hostí v SR (v %)	**2,7**
	Priemerný počet prenocovaní hostí celkom	4,9

Predpokladaný vývoj pozície na trhu a konkurencieschopnosť

V súčasnosti región s neveľkými, ale nadpriemerne využívanými kapacitami, najmä zásluhou kúpeľného mesta Bardejov. Zvyšná časť regiónu len postupne začína využívať svoj turistický potenciál. Zaujímavé je mestské centrum Prešov. Postupne sa začína rozvíjať horský turizmus, viac v zimnom období. Málo sa využíva aj historické dedičstvo, nielen drevené kostolíky, ale aj skutočne unikátne historické objekty a zariadenia na ťažbu a spracovanie soli. Región má možnosti v neďalekej budúcnosti sa presadiť ako turistické územie národného významu. Pritom historický Bardejov ako pamiatka na zozname UNESCO, spolu s kúpeľným areálom, predstavuje lokalitu medzinárodného významu, ktorú treba využiť aj pri propagácii regiónu ako celku.

Významné lokality

- Mestského typu: Prešov, Bardejov
- Miesta s kultúrnymi pamiatkami: Bardejov (pamiatky UNESCO, múzeum v prírode), súbor drevených kostolíkov, Dukla, Sabinov, Prešov, Kapušany, Veľký Šariš
- Kúpeľné miesta: Bardejov

- Rekreačné územia: Nízke Beskydy, Ondavská vrchovina, Šarišská vrchovina, Slánske vrchy, Čergovské pohorie
- Útvary CR: Lipovec – Šindliar, Dubovica – Žliabky, Renčišov – Búče, Drienica – Lysá, Regetovka, Sigord, Šarbov

Potreba infraštruktúry

- Dopravná infraštruktúra
  Dobudovanie diaľnice D1 v úseku (Levoča) – Prešov – (Košice)

- Technická infraštruktúra (vodovod, kanalizácia)
  Verejný vodovod: Prešov, Sabinov
  Kanalizácia: Bardejov, Sabinov, Svidník

Ekologické vplyvy

- Možné zvýšenie ochrany vodných zdrojov a vôd na území okresov Bardejov, Svidník (vodný zdroj + vodná nádrž)
- Predpokladané zníženie znečistenia ovzdušia na území okresu Prešov (mesto Prešov)

20. Hornozemplínsky región

Kategória / význam	Strednodobý horizont	Regionálny
	Dlhodobý horizont	Nadregionálny
Subregión, špecifická lokalita	Strednodobý horizont	- Vodná plocha Domaša – národný význam - Sninské rybníky
	Dlhodobý horizont	
Druh turizmu	Domáci turizmus Príjazdový turizmus v menšom rozsahu Dlhodobý pobytový turizmus len počas krátkej letnej sezóny Krátkodobý pobytový turizmus Jednodenná návštevnosť	
Formy turizmu	- Letný pobytový pri vode - Poznávací turizmus - Letný pobytový v lesnom/horskom prostredí - Nákupný turizmus	
Aktivity s najvyšším dlhodobým potenciálom	- Vodné športy - Pobyt v lesnom/horskom prostredí - Poznávacie pobyty, resp. okruhy	
Pozícia na slovenskom trhu	Počet lôžok	2 596
	Podiel na lôžkovej kapacite SR (v %)	**2,2**
	Počet hostí celkom	33 330
	Podiel zahraničných hostí (v %)	27,7
	Podiel na počte hostí v SR celkom (v %)	**1,0**
	Podiel na počte zahraničných hostí v SR (v %)	**0,8**
	Počet prenocovaní celkom	87 409
	Podiel prenocovaní zahraničných hostí (v %)	35,5
	Podiel na počte prenocovaní v SR celkom (v %)	**0,8**
	Podiel na počte prenocovaní zahraničných hostí v SR (v %)	**0,7**
	Priemerný počet prenocovaní hostí celkom	2,6

Predpokladaný vývoj pozície na trhu a konkurencieschopnosť

Región v súčasnosti len minimálne využívaný pre cestovný ruch. Aj rozsahom obmedzené kapacity sú veľmi málo využívané. V minulosti hlavná atrakcia letnej rekreácie – vodná plocha Veľká Domaša vyžaduje modernizáciu vybavenosti, ale aj riešenie problému nízkej hladiny vody. Popri tejto vodnej ploche možno turisticky zužitkovať neporušenosť lesných porastov a tiché lokality, architektúru drevených kostolíkov, múzeum Warholovcov. Vzhľadom na klimatické podmienky možno na vhodných terénoch prevádzkovať menšie a stredné lyžiarske areály, ktoré po otvorení nových hraničných prechodov do Poľska, môžu byť komerčne úspešné. Napriek vzdialenej polohe od rozhodujúcich trhov, možno v tomto regióne rozvinúť turizmus atrahujúci turistov z iných častí Slovenska a priľahlého zahraničia.

Významné lokality

- Mestského typu: Medzilaborce (unikátne múzeum rodiny Warholovcov)
- Miesta s kultúrnymi pamiatkami: Hanušovce nad Topľou, drevené kostolíky
- Rekreačné územia: Nízke Beskydy, Bukovské vrchy – Poloniny, Vihorlat, vodná nádrž Domaša
- Útvary CR: Domaša (Poľany, Holčíkovce, Kelča, Valkov, Dobrá), Danová, Sninské rybníky

Potreba infraštruktúry

- Dopravná infraštruktúra
  Vybudovanie rýchlostnej komunikácie R4 Prešov – Vyšný Komárnik – (Poľsko)

- Technická infraštruktúra (vodovod, kanalizácia)
  Verejný vodovod: Medzilaborce, Vranov n / Topľou, Kanalizácia: Vranov n / Topľou

Ekologické vplyvy

- Možné zvýšenie ochrany vodných zdrojov a vôd na území okresov Humenné, Stropkov, Vranov n / Topľou (vodný tok), na území okresu Snina (vodný tok a vodná nádrž)

- Predpokladané zníženie znečistenia ovzdušia na území okresu Vranov n / Topľou (Dlhé Klčovo, Kladzany, Kučín, Majerovce, Nižný Hrabovec, Nižný Hrušov, Sedliská, Tovarnianska Polianka, Vranov nad Topľou), okresu Humenné (Brekov, Hudcovce, Humenné, Topoľovka, Závadka), okresu Michalovce (Strážske)
- Predpokladané zvýšenie kvality životného prostredia – Humenné, Michalovce, Vranov nad Topľov

21. Dolnozemplínsky región

Kategória / význam	Strednodobý horizont	Regionálny	
	Dlhodobý horizont	Nadregionálny	
Subregión, špecifická lokalita	Strednodobý horizont	Zemplínska Šírava – vodná plocha s národným perspektívne až medzinárodným významom	
	Dlhodobý horizont	Tokajské vrchy a Zabodrožie, vinárstvo	
Druh turizmu	Prevládajúci domáci turizmus Príjazdový turizmus v nezanedbateľnom rozsahu Dlhodobý pobytový turizmus – len sezónne Krátkodobý pobytový turizmus Jednodenná návštevnosť		
Formy turizmu	- Letný pobytový pri vode - Poznávací turizmus - Nákupný turizmus		
Aktivity s najvyšším dlhodobým potenciálom	- Vodné športy - Pobyt pri vode		
	- Poznávacie pobyty - Vinárstvo a gastronómia - Možno aj kúpeľné pobyty		
Pozícia na slovenskom trhu		Región	Michalovce
	Počet zariadení prechod. ubyt.	69	53
	Počet lôžok	3 219	2 609
	Podiel na lôžkovej kapacite SR (v %)	**2,7**	**2,2**
	Počet hostí celkom	53 950	45 403
	Počet zahraničných hostí	13 038	12 289
	Podiel zahraničných hostí (v %)	24,2	27,1
	Podiel na počte hostí v SR celkom (v %)	**1,7**	**1,4**
	Podiel na počte zahraničných hostí v SR (v %)	**1,1**	**1,0**
	Počet prenocovaní celkom	164 732	143 876
	Počet prenocovaní zahraničných hostí	41 261	39 577
	Podiel prenocovaní zahraničných hostí (v %)	25,0	27,5
	Podiel na počte prenocovaní v SR celkom (v %)	**1,4**	**1,3**
	Podiel na počte prenocovaní zahraničných hostí v SR (v %)	**0,9**	**0,9**
	Priemerný počet prenocovaní hostí celkom	3,1	3,2

Predpokladaný vývoj pozície na trhu a konkurencieschopnosť

V súčasnosti sa takmer celý cestovný ruch regiónu realizuje na Zemplínskej Šírave. Jej momentálne nie dobrým stavom je ovplyvnená aj jeho celková úroveň. Z hľadiska výkonov región vykazuje výrazne menšie podiely v porovnaní s jeho podielom na ubytovacej kapacite.

Budúce konkurenčné postavenie a podiel na trhu sa môže výrazne zlepšiť prostredníctvom: modernizácie a dobudovania Zemplínskej Šíravy (vrátane areálu termálneho kúpaliska), rozvojom oblasti Tokaj – ako perspektívneho vinárskeho regiónu, obnovou bývalých kúpeľov Byšta a Sobrance, rekonštrukciou vybraných historických objektov a ich zapojením do cestovného ruchu.

Významné lokality

- Mestského typu: Michalovce, Trebišov
- Miesta s kultúrnymi pamiatkami: Michalovce, Trebišov, Leles,
- Rekreačné útvary: Vihorlat, Slánske vrchy, Zemplínske vrchy, Zemplínska Šírava
- Útvary CR: Zemplínska Šírava (Biela hora, Hôrka, Medvedia hora, Kaluža, Paľkov), Vinianske jazero, Morské oko, Byšta

Potreba infraštruktúry

- Dopravná infraštruktúra
  Vybudovanie diaľnice D1 v úseku (Košice) – Sečovce – Vyšné Nemecké – (Ukrajina)
  Vybudovanie rýchlostnej komunikácie R4 (MR) – Milhosť – Košice

- Technická infraštruktúra (vodovod, kanalizácia)
  Verejný vodovod: Michalovce, Sobrance, Trebišov
  Kanalizácia: Sobrance, Trebišov

Ekologické vplyvy

- Možné zvýšenie ochrany vodných zdrojov a vôd na území okresu Sobrance (zdroj liečivej vody)
- Predpokladané zníženie znečistenia ovzdušia na území okresu Michalovce (Pusté Čemerné, Staré, Voľa)
- Predpokladané zvýšenie kvality životného prostredia – Michalovce, Trebišov

IV. kapitola

Využitie dokumentu Regionalizácia cestovného ruchu v SR

Regionalizácia cestovného ruchu predstavuje indikatívny a podporný dokument slúžiaci štátnej správe, samospráve a podnikateľskému sektoru pre potreby ich koncepčnej, legislatívnej, koordinačnej a marketingovej činnosti v oblasti turizmu. Pripomíname, že Regionalizácia sama o sebe nie je a ani nemôže byť záväzným dokumentom. Záväznými sa stanú rozhodnutia zainteresovaných na postoch v rôznych orgánoch, úradoch, komisiách, kde sa vykonávajú rozhodnutia týkajúce sa ďalšieho smerovania v cestovnom ruchu. Úroveň orgánov kde je možné využiť výstupy z dokumentu môže byť na miestnej, regionálnej, ale aj národnej úrovni.

Rozhodujúce oblasti pre využitie výstupov dokumentu sú:

- Tvorba územno plánovacej dokumentácie
  - Koncepcia územného rozvoja Slovenska
  - územné plány regiónov
  - územné plány obcí
  - územnoplánovacích dokladov (urbanistické štúdie, generely, územné prognózy, územno – technické podklady)

- Tvorba prognóz, koncepcií a strategických dokumentov
  - rozvojové programy na národnej, regionálnej a miestnej úrovni
  - sociálne a hospodárske plány rozvoja miest, obcí a regiónov

- Stimulácia rozvoja spolupráce na regionálnej úrovni
  - vytváranie chýbajúcich regionálnych štruktúr turizmu

- Príprava podkladov a nástrojov pre realizáciu hospodárskej politiky v turizme
  - podporné programy
  - verejné investície

- Príprava Národného rozvojového plánu SR s Sektorového operačného programu na obdobie rokov 2007 – 2013
  - Výsledky z Regionalizácie CR SR sú využiteľné aj v rámci ostatných programovacích dokumentov a iniciatív EÚ (Jednotný programovací dokument NUTS II, Interreg III A, B)

- Tvorba a realizácia marketingovej stratégie na
  - národnej, regionálnej, ale aj miestnej úrovni

- Príprava podnikateľských a investičných zámerov v turizme, výstupy sú použiteľné aj pre orientáciu investorov, veriteľov (bankový sektor, investičné fondy) a pod.

Smerne bude možné dokument využiť aj pri príprave ďalších dokumentov, a to najmä tých, ktoré sa ako podkladové používajú v územnoplánovacej činnosti, ako napr.:

- stratégia štátnej environmentálnej politiky
- environmentálne akčné plány
- odvetvové koncepcie
- projekty pozemkových, lesných vodohospodárskych, závlahových a melioračných úprav pozemkov
- dokumenty územného systému ekologickej stability
- územné priemety ochrany prírody a krajiny
- programy ochrany kultúrneho a historického dedičstva
- programy odpadového hospodárstva
- koncepcie rozvoja jednotlivých oblastí života obcí a pod.

Príklad využitia dokumentu

Turizmus je odvetvie schopné vytvárať pracovné miesta priamo vo svojich zariadeniach a službách, ako aj v nadväzujúcich odvetviach. Môže tak byť významným faktorom znižovania nezamestnanosti v regiónoch, ktoré disponujú vhodným a dostatočným potenciálom pre rozvoj turizmu. S využitím dokumentu regionalizácie je možné určiť prioritné regióny z hľadiska znižovania nezamestnanosti

Ich stanovenie je výsledkom porovnania – „prekrytia" miery nezamestnanosti v regiónoch cestovného ruchu a potenciálu turizmu v regiónoch v strednodobom horizonte. Za tým účelom bola vypracovaná mapa miery nezamestnanosti v regiónoch cestovného ruchu (zaradená mapa na nasledujúcej strane) – so šiestimi kupinami regiónov podľa miery nezamestnanosti. Boli im priradené bodové hodnoty od 1 do 6 – najvyššia hodnota pre skupinu regiónov s najvyššou nezamestnanosťou a postupne klesajúce hodnoty až po skupinu s najnižšou mierou nezamestnanosti. Kombináciou bodových hodnôt miery nezamestnanosti (1 – 6) a potenciálu turizmu (1 – 4) sa vytvorilo poradie skupín regiónov turizmu podľa možnosti prispenia k znižovaniu miery nezamestnanosti (uvedená mapa na nasledujúcej strane). Tento príklad využitia regionalizácie treba chápať účelovo. Pri preferencii iného hľadiska by boli prioritné regióny samozrejme iné.

Príklad využitia Regionalizácie cestovného ruchu v SR
Miera nezamestnanosti v regiónoch cestovného ruchu (stav k 31. 12. 2003)

ÚSTAV TURIZMU

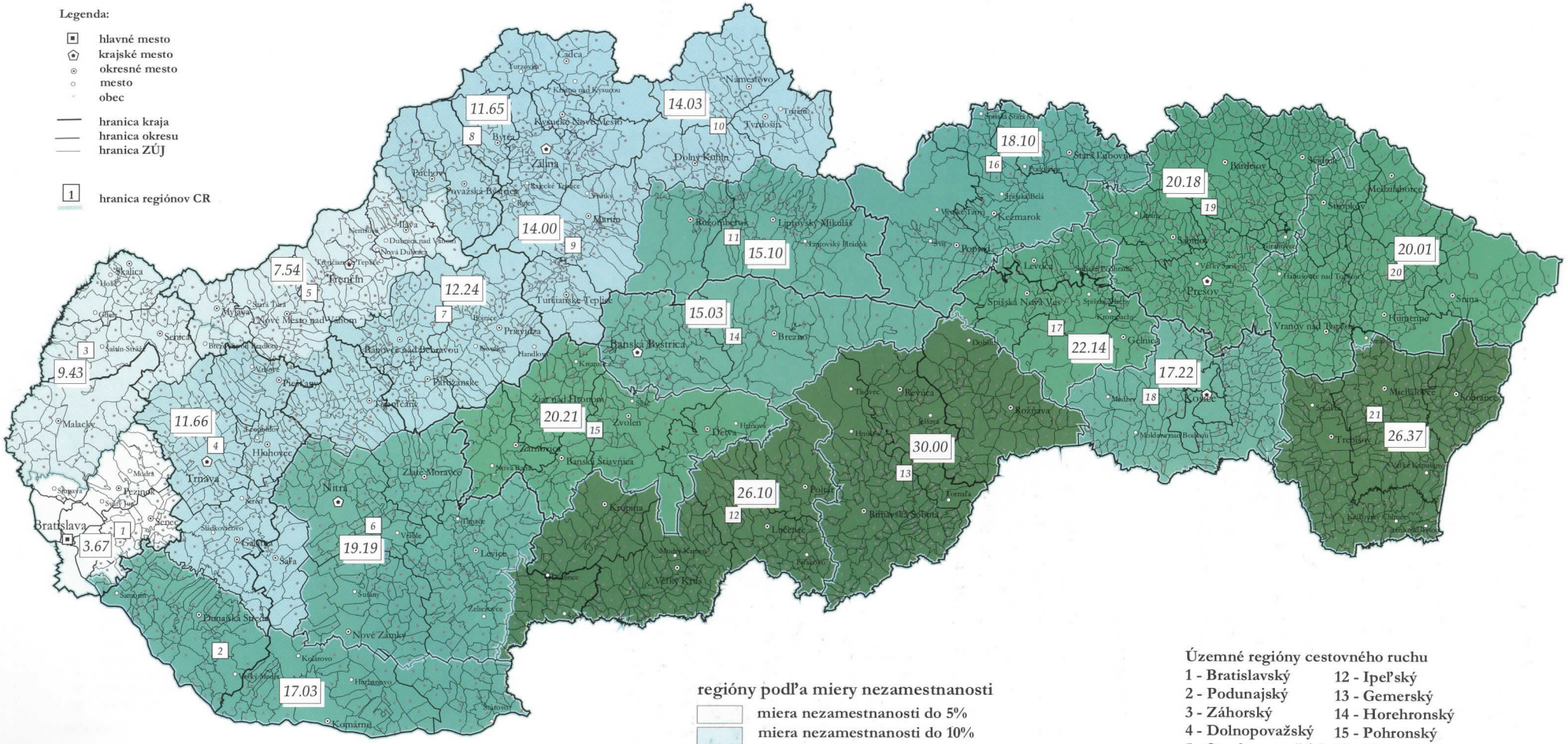

regióny podľa miery nezamestnanosti

- miera nezamestnanosti do 5%
- miera nezamestnanosti do 10%
- miera nezamestnanosti do 15%
- miera nezamestnanosti do 20%
- miera nezamestnanosti do 25%
- miera nezamestnanosti nad 25%

26.10 miera nezamestnanosti v %

Územné regióny cestovného ruchu

1 - Bratislavský
2 - Podunajský
3 - Záhorský
4 - Dolnopovažský
5 - Strednopovažský
6 - Nitriansky
7 - Hornonitriansky
8 - Severopovažský
9 - Turčiansky
10 - Oravský
11 - Liptovský
12 - Ipeľský
13 - Gemerský
14 - Horehronský
15 - Pohronský
16 - Tatranský
17 - Spišský
18 - Košický
19 - Šarišský
20 - Hornozemplínsky
21 - Dolnozemplínsky

Príklad využitia Regionalizácie cestovného ruchu v SR
Priority rozvoja regiónov cestovného ruchu z hľadiska znižovania miery nezamestnanosti

ÚSTAV TURIZMU

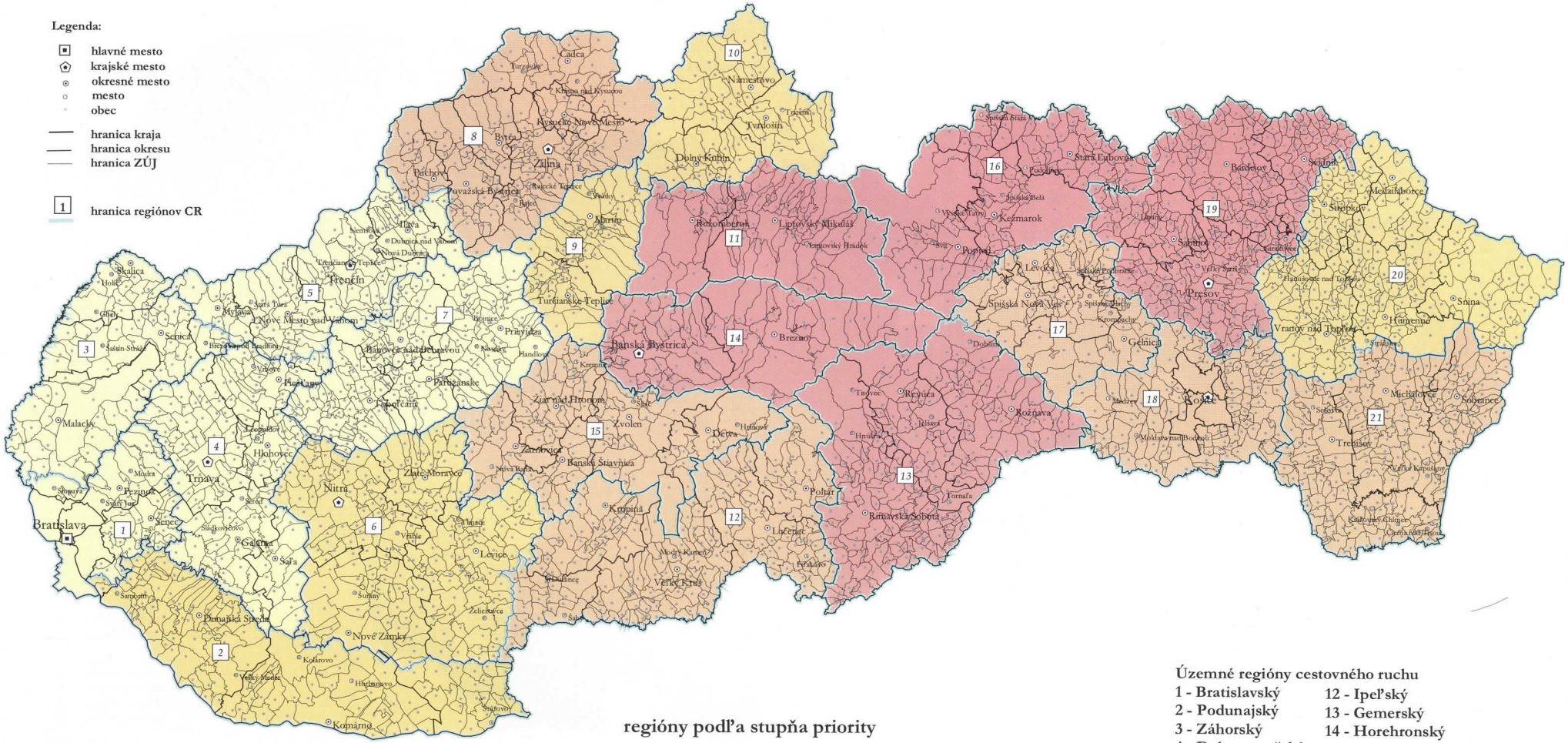
Legenda:
hlavné mesto
krajské mesto
okresné mesto
mesto
obec
hranica kraja
hranica okresu
hranica ZÚJ
hranica regiónov CR
Bratislava
Trnava
Nitra
Trenčín
Žilina
Banská Bystrica
Košice
Prešov
Poprad
Levoča
Kežmarok
Liptovský Mikuláš
Rimavská Sobota
Lučenec
Revúca
Rožňava
Gelnica
Spišská Nová Ves
Brezno
Zvolen
Banská Štiavnica
Zlaté Moravce
Levice
Komárno
Nové Zámky
Dolný Kubín
Námestovo
Turčianske Teplice
Martin
Ružomberok
Bardejov
Stropkov
Humenné
Vranov nad Topľou
Michalovce
Sobrance
Trebišov
Malacky
Senica
Skalica
Piešťany
Partizánske
Prievidza
Nitra
Galanta
Šaľa
Sereď
Senec
Pezinok
Modra
Sereď
Šamorín
Dunajská Streda
Kolárovo
Veľký Meder
Hurbanovo
Štúrovo
Komárno
Veľký Krtíš
Fiľakovo
Tornaľa
Poltár
Detva
Banská Bystrica
Zvolen
Žiar nad Hronom
Kremnica
Handlová
Nováky
Bojnice
Prievidza
Partizánske
Topoľčany
Nitra
Zlaté Moravce
Vráble
Levice
Šurany
Želiezovce
Nové Zámky
Kolárovo
Hurbanovo
Štúrovo
Komárno
Šaľa
Galanta
Senec
Pezinok
Modra
Sereď
Šamorín
Dunajská Streda
Veľký Meder
Senica
Skalica
Holíč
Gbely
Sasin-Strážovce
Myjava
Nové Mesto nad Váhom
Bánovce nad Bebravou
Vrbové
Piešťany
Trenčín
Trenčianske Teplice
Nemšová
Dubnica nad Váhom
Nová Dubnica
Ilava
Púchov
Považská Bystrica
Bytča
Žilina
Kysucké Nové Mesto
Čadca
Turzovka
Kralovany nad Kysucou
Tvrdošín
Trstená
Námestovo
Dolný Kubín
Martin
Turčianske Teplice
Ružomberok
Liptovský Mikuláš
Liptovský Hrádok
Rimavská Sobota
Lučenec
Revúca
Rožňava
Gelnica
Spišská Nová Ves
Brezno
Zvolen
Banská Štiavnica
Zlaté Moravce
Levice
Komárno
Nové Zámky
Dolný Kubín
Námestovo
Tvrdošín
Trstená
Kežmarok
Poprad
Levoča
Spišská Nová Ves
Gelnica
Košice
Prešov
Bardejov
Stropkov
Humenné
Vranov nad Topľou
Michalovce
Sobrance
Trebišov
Veľké Kapušany
Kráľovský Chlmec
Čierna nad Tisou
Veľký Krtíš
Fiľakovo
Tornaľa
Poltár
Detva
Banská Bystrica
Zvolen
Žiar nad Hronom
Kremnica
Handlová
Nováky
Bojnice
Prievidza
Partizánske
Topoľčany
Nitra
Zlaté Moravce
Vráble
Levice
Šurany
Želiezovce
Nové Zámky
Kolárovo
Hurbanovo
Štúrovo
Komárno
Šaľa
Galanta
Senec
Pezinok
Modra
Sereď
Šamorín
Dunajská Streda
Veľký Meder
Senica
Skalica
Holíč
Gbely
Sasin-Strážovce
Myjava
Nové Mesto nad Váhom
Bánovce nad Bebravou
Vrbové
Piešťany
Trenčín
Trenčianske Teplice
Nemšová
Dubnica nad Váhom
Nová Dubnica
Ilava
Púchov
Považská Bystrica
Bytča
Žilina
Kysucké Nové Mesto
Čadca
Turzovka
Kralovany nad Kysucou
Tvrdošín
Trstená
Námestovo
Dolný Kubín
Martin
Ružomberok
Liptovský Mikuláš
Liptovský Hrádok

Tabuľková časť

Hodnoty potenciálu regiónov

1. BRATISLAVSKÝ REGIÓN

Aktivita	Hodnota potenciálu	Váhy	Vážená hodnota potenciálu	Modifikujúce faktory (+ -)											Výsledná hodnota potenciálu
				Intenzívne poľnohospodárstvo	Veľkoplošné vojenské priestory	Ochrana vodných zdrojov a vôd	Znečistenie ovzdušia	Kvalita životného prostredia	Ťažba surovín	Skládky odpadov a staré environment. Záťaž	Dopravná dostupnosť	Vyšší stupeň ochrany prírody a krajiny a ÚSES	Vyšší stupeň pamiatkovej starostlivosti	Blízkosť sídel s vysokou koncentr. obyvat.	
Priem. hodn. modif. faktoru v regióne		-2	0	S-2,D-3	S-2,D-1	S-2,D-1	0	S-1,D 0	+3	-2		+3			
Dlhodobý potenciál															
Pobyt / rekreácia pri vode	4	10	40	-2	0	-3	-1	-1	0	0	+3	-2	0	+3	37
Vodné športy	4	3	12	-2	0	-3	-1	-1	0	0	+3	-2	0	+3	9
Vodná turistika / vodáctvo	2	3	6	-1	0	0	0	0	0	0	+3	-1	0	+3	10
Pobyt / rekreácia pri termál. / miner.vode	2	7	14	-1	0	0	-1	-1	0	0	+3	0	0	+3	17
Pobyt v lesnom / horskom prostredí	2	5	10	0	0	-3	-1	-1	0	0	+3	-2	0	+3	9
Pešia turistika	3	10	30	-1	0	-3	-1	-1	0	0	+3	-2	0	+3	28
Cykloturistika	4	6	24	-1	0	-3	-1	-1	0	0	+3	-2	0	+3	22
Paragliding		1		0	0	0	0	0	0	0	+3	-2	0	+3	
Zjazdové lyžovanie	1	9	9	0	0	-3	0	0	0	0	+3	-2	0	+3	7
Lyžiarska turistika	1	4	4	0	0	-3	-1	-1	0	0	+3	-2	0	+3	3
Horolezectvo		1		0	0	0	0	0	0	0	+3	-2	0	+3	
Návšteva jaskýň a speleológia		1		0	0	0	0	0	0	0	+3	0	0	+3	
Pobyt na vidieku (vidiecky turizmus)	2	3	6	-1	0	-1	-1	-1	0	0	+3	-1	0	+3	7
Poľovníctvo	1	1	1	-1	0	0	0	0	0	0	+3	-1	0	+3	5
Rybárstvo	1	1	1	-1	0	-3	0	0	0	0	+3	-1	0	+3	2
Poznávanie kult. – hist. pamiatok	4	10	40	0	0	0	-1	-1	0	0	+3	0	+3	+3	47
Celkové hodnotenie potenciálu			197												203
Strednodobý potenciál															
Pobyt / rekreácia pri vode	4	10	40	-2	0	-2	-2	-2	0	-1	+3	-2	0	+3	35
Pobyt / rekreácia pri termálnej vode	1	7	7	-1	0	0	-2	-2	0	-1	+3	0	0	+3	7
Vodné športy	3	4	12	-2	0	-2	-2	-1	0	0	+3	-2	0	+3	9
Pešia turistika	2	10	20	-1	0	-2	-1	-2	0	-1	+3	-2	0	+3	17
Zjazdové lyžovanie / snowboarding	2	9	18	0	0	-2	-1	0	0	0	+3	-2	0	+3	19
Bežecké lyžovanie	1	3	3	0	0	-2	-2	-1	0	0	+3	-1	0	+3	3
Cykloturistika	4	6	24	-1	0	-2	-2	-2	0	-1	+3	-2	0	+3	20
Pobyt / rekreácia v kúpeľoch		7		0	0	0	-1	-1	0	0	+3	0	0	+3	
Návšteva jaskýň a speleológia		1		0	0	0	-1	0	0	0	+3	0	0	+3	
Poznávanie kult. – hist. pamiatok	4	10	40	0	0	0	-2	-1	0	0	+3	0	+3	+3	46
Návšteva múzeí a galérií	4	6	24	0	0	0	-2	-1	0	0	+3	0	+3	+3	30
Poznávanie miestnych tradícií	2	4	8	0	0	0	-2	-1	0	0	+3	0	0	+3	11
Návšteva podujatí	4	5	20	0	0	0	-2	-1	0	0	+3	0	0	+3	23
Účasť / návšteva veľtrhov a výstav	2	4	8	0	0	0	-2	-1	0	0	+3	0	0	+3	11
Účasť na kongresoch a konferenciách	3	4	12	0	0	0	-2	-1	0	0	+3	0	+3	+3	18
Obchodný turizmus	4	4	16	0	0	0	0	0	0	0	+3	0	0	+3	22
Iné športové aktivity	4	5	20	-1	0	-2	-2	-1	0	0	+3	-2	0	+3	18
Celkové hodnotenie potenciálu			264												289
Potenciál vybavenosti															
Prechodné ubytovanie	4	10	40	-1	0	0	-1	-1	0	0	+3	-1		+3	46
Turisticko-informačné kancelárie	2	4	8	0	0	0	0	0	0	0	+3	0		+3	14
Celkové hodnotenie potenciálu			48												60
Poznámky				okresy: Senec (-3) Pezinok, BA IV,II (-1) BA I,III (0)		Okres Pezinok (0)	Okresy BA I-V (-3) Senec (-2)	Okresy BA I-III, V (-3)	Okres Pezinok (-1)	Okresy BA II,III (0)	Okres Pezinok (+2)	Okresy BA III-V (-1) Okres Senec (-1)			

2. PODUNAJSKÝ REGIÓN

Aktivita	Hodnota potenciálu	Váhy	Vážená hodnota potenciálu	Modifikujúce faktory (+ -)											Výsledná hodnota potenciálu
				Intenzívne poľnohospodárstvo	Veľkoplošné vojenské priestory	Ochrana vodných zdrojov a vôd	Znečistenie ovzdušia	Kvalita životného prostredia	Ťažba surovín	Skládky odpadov a staré environment. Zátaž	Dopravná dostupnosť	Vyšší stupeň ochrany prírody a krajiny a ÚSES	Vyšší stupeň pamiatkovej starostlivosti	Blízkosť sídiel s vysokou koncentr. obyvat.	
Priem. hodn. modif. faktoru v regióne				-3	0	S-1,D-2	0	S-2,D-1	0	S-2,D-1	+2	-2		+1	
Dlhodobý potenciál															
Pobyt / rekreácia pri vode	4	10	40	-3	0	-2	0	-1	0	-1	+2	-2	0	+1	34
Vodné športy	4	3	12	-3	0	-2	0	-1	0	0	+2	-2	0	+1	7
Vodná turistika / vodáctvo	2	3	6	-2	0	0	0	0	0	0	+2	-2	0	+1	5
Pobyt / rekreácia pri termál. / miner.vode	4	7	28	-2	0	0	0	-1	0	-1	+2	0	0	+1	27
Pobyt v lesnom / horskom prostredí	1	5	5	0	0	-2	0	-1	0	0	+2	-2	0	+1	3
Pešia turistika	1	10	10	-2	0	-2	0	-1	0	-1	+2	-2	0	+1	5
Cykloturistika	4	6	24	-2	0	-2	0	-1	0	-1	+2	-2	0	+1	19
Paragliding		1		0	0	0	0	0	0	0	+2	-2	0	+1	
Zjazdové lyžovanie		9		0	0	-2	0	0	0	0	+2	-2	0	+1	
Lyžiarska turistika		4		0	0	-2	0	-1	0	0	+2	-2	0	+1	
Horolezectvo		1		0	0	0	0	0	0	0	+2	-2	0	+1	
Návšteva jaskýň a speleológia		1		0	0	0	0	0	0	0	+2	0	0	+1	
Pobyt na vidieku (vidiecky turizmus)	3	3	9	-2	0	-1	0	-1	0	-1	+2	-1	0	+1	6
Poľovníctvo	1	1	1	-1	0	0	0	0	0	0	+2	-1	0	+1	2
Rybárstvo	1	1	1	-2	0	-2	0	0	0	0	+2	-1	0	+1	-1
Poznávanie kult. – hist. pamiatok	3	10	30	0	0	0	0	-1	0	0	+2	0	+2	+1	34
Celkové hodnotenie potenciálu			166												141
Strednodobý potenciál															
Pobyt / rekreácia pri vode	2	10	20	-3	0	-1	0	-2	0	-2	+2	-2	0	+1	13
Pobyt / rekreácia pri termálnej vode	4	7	28	-2	0	0	0	-2	0	-2	+2	0	0	+1	25
Vodné športy	2	3	6	-3	0	-1	0	-1	0	0	+2	-2	0	+1	2
Pešia turistika	1	10	10	-2	0	-1	0	-2	0	-2	+2	-2	0	+1	4
Zjazdové lyžovanie / snowboarding		9		0	0	-1	0	0	0	0	+2	-2	0	+1	
Bežecké lyžovanie		3		0	0	-1	0	-1	0	0	+2	-1	0	+1	
Cykloturistika	4	6	24	-2	0	-1	0	-2	0	-2	+2	-2	0	+1	18
Pobyt/rekreácia v kúpeľoch		7		0	0	0	0	-1	0	0	+2	0	0	+1	
Návšteva jaskýň a speleológia		1		0	0	0	0	0	0	0	+2	0	0	+1	
Poznávanie kult. – hist. pamiatok	3	10	30	0	0	0	0	-1	0	0	+2	0	+2	+1	34
Návšteva múzeí a galérií	2	6	12	0	0	0	0	-1	0	0	+2	0	+1	+1	15
Poznávanie miestnych tradícií	2	4	8	0	0	0	0	-1	0	0	+2	0	0	+1	10
Návšteva podujatí	2	5	10	0	0	0	0	-1	0	0	+2	0	0	+1	12
Účasť / návšteva veľtrhov a výstav		4		0	0	0	0	-1	0	0	+2	0	0	+1	
Účasť na kongresoch a konferenciách		4		0	0	0	0	-1	0	0	+2	0	0	+1	
Obchodný turizmus	2	4	8	0	0	0	0	0	0	0	+1	0	0	+1	10
Iné športové aktivity	2	5	10	-2	0	-1	0	-1	0	0	+2	-2	0	+1	7
Celkové hodnotenie potenciálu			166												150
Potenciál vybavenosti															
Prechodné ubytovanie	2	10	20	-2	0	0	0	-1	0	0	+2	-1		+1	19
Turisticko-informačné kancelárie	1	4	4	0	0	0	0	0	0	0	+2	0		0	4
Celkové hodnotenie potenciálu			24												23
Poznámky						Okres Dunajská Streda (-2)		Okres Komárno (-3)		Okres Komárno (-3) Okres Dunajská Streda (-1)	Okres Komárno (+3)	Okres Komárno (-3) Okres N.Zámky – časť (-3)		Okres Dunajská Streda (+2)	

3. ZÁHORSKÝ REGIÓN

Aktivita	Hodnota potenciálu	Váhy	Vážená hodnota potenciálu	Modifikujúce faktory (+ -)											Výsledná hodnota potenciálu
				Intenzívne poľnohospodárstvo	Veľkoplošné vojenské priestory	Ochrana vodných zdrojov a vôd	Znečistenie ovzdušia	Kvalita životného prostredia	Ťažba surovín	Skládky odpadov a staré environment. Záťaž	Dopravná dostupnosť	Vyšší stupeň ochrany prírody a krajiny a ÚSES	Vyšší stupeň pamiatkovej starostlivosti	Blízkosť sídiel s vysokou koncentr. obyvat.	
Priem. hodn. Modif. faktoru v regióne				-1	-2	S-1,D-2	0	S-2,D-1	S-2,D-1	S-1,D 0	-1	-2		+1	
Dlhodobý potenciál															
Pobyt / rekreácia pri vode	3	10	30	-1	-2	-2	0	-1	-1	0	-1	-2	0	+1	21
Vodné športy	2	3	6	-1	-1	-2	0	-1	0	0	0	-2	0	+1	0
Vodná turistika / vodáctvo	2	3	6	0	0	0	0	0	0	0	0	-1	0	+1	6
Pobyt / rekreácia pri termál. / miner.vode	1	7	7	0	-1	0	0	-1	0	0	-1	0	0	+1	5
Pobyt v lesnom / horskom prostredí	2	5	10	0	-1	-2	0	-1	-1	0	0	-2	0	+1	4
Pešia turistika	2	10	20	-1	-2	-2	0	-1	0	0	0	-2	0	+1	13
Cykloturistika	4	6	24	-1	-2	-2	0	-1	0	0	0	-2	0	+1	17
Paragliding	1	1	1	0	0	0	0	0	0	0	0	-2	0	+1	0
Zjazdové lyžovanie		9		0	0	-2	0	0	0	0	0	-2	0	+1	
Lyžiarska turistika		4		0	0	-2	0	-1	0	0	0	-2	0	+1	
Horolezectvo		1		0	0	0	0	0	0	0	0	-2	0	+1	
Návšteva jaskýň a speleológia		1		0	0	0	0	0	0	0	0	0	0	+1	
Pobyt na vidieku (vidiecky turizmus)	2	3	6	-1	-2	-1	0	-1	-1	-1	-1	-1	0	+1	-2
Poľovníctvo	1	1	1	0	-2	0	0	0	0	0	0	-1	0	+1	-1
Rybárstvo	1	1	1	-1	-1	-2	0	0	-1	0	-1	-1	0	+1	-5
Poznávanie kult. – hist. pamiatok	2	10	20	0	0	0	0	-1	0	0	0	0	+1	+1	21
Celkové hodnotenie potenciálu			132												79
Strednodobý potenciál															
Pobyt / rekreácia pri vode	2	10	20	-1	-2	-1	0	-2	-2	-1	-1	-2	0	+1	9
Pobyt / rekreácia pri termálnej vode		7		0	-1	0	0	-2	-1	-1	-1	0	0	+1	
Vodné športy	2	3	6	-1	-1	-1	0	-1	-1	0	0	-2	0	+1	0
Pešia turistika	1	10	10	-1	-2	-1	0	-2	-1	-1	0	-2	0	+1	1
Zjazdové lyžovanie / snowboarding		9		0	0	-1	0	0	0	0	0	-2	0	+1	
Bežecké lyžovanie		3		0	0	-1	0	-1	0	0	0	-1	0	+1	
Cykloturistika	4	6	24	-1	-2	-1	0	-2	-1	-1	0	-2	0	+1	15
Pobyt / rekreácia v kúpeľoch	2	7	14	0	-1	0	0	-1	0	0	0	0	0	+1	13
Návšteva jaskýň a speleológia		1		0	0	0	0	0	0	0	0	0	0	+1	
Poznávanie kult. – hist. pamiatok	2	10	20	0	0	0	0	-1	0	0	0	0	+1	+1	21
Návšteva múzeí a galérií	1	6	6	0	0	0	0	-1	0	0	0	0	0	+1	6
Poznávanie miestnych tradícií	2	4	8	0	0	0	0	-1	0	0	0	0	0	+1	8
Návšteva podujatí	2	5	10	0	0	0	0	-1	0	0	0	0	+1	+1	11
Účasť / návšteva veľtrhov a výstav		4		0	0	0	0	-1	0	0	0	0	0	+1	
Účasť na kongresoch a konferenciách		4		0	0	0	0	-1	0	0	0	0	0	+1	
Obchodný turizmus	1	4	4	0	0	0	0	0	0	0	+2	0	0	+2	8
Iné športové aktivity	1	5	5	-1	-1	-1	0	-1	-1	0	0	-2	0	+1	-1
Celkové hodnotenie potenciálu			127												91
Potenciál vybavenosti															
Prechodné ubytovanie	1	10	10	0	-1	0	0	-1	0	0	0	-1		+1	8
Turisticko-informačné kancelárie	1	4	4	0	0	0	0	0	0	0	0	0		0	4
Celkové hodnotenie potenciálu			14												12
Poznámky				Okres Senica (-2) Okres Skalica (-2)	Len okres Malacky + vplyv aj na okres Senica	Okresy Malacky (-2) Myjava – časť (-2), Senica (0), Skalica (0)			Okres Skalica (-1)		Okres Myjava – časť (-2) Okres Malacky (+3)			Okres Malacky (+3) Okres Skalica (-1)	

4. DOLNOPOVAŽSKÝ REGIÓN

Aktivita	Hodnota potenciálu	Váhy	Vážená hodnota potenciálu	Modifikujúce faktory (+ -)											Výsledná hodnota potenciálu
				Intenzívne poľnohospodárstvo	Veľkoplošné vojenské priestory	Ochrana vodných zdrojov a vôd	Znečistenie ovzdušia	Kvalita životného prostredia	Ťažba surovín	Skládky odpadov a staré environment. Záťaž	Dopravná dostupnosť	Vyšší stupeň ochrany prírody a krajiny a ÚSES	Vyšší stupeň pamiatkovej starostlivostri	Blízkosť sídiel s vysokou koncentr. obyvat.	
Priem. hodn. modif. faktoru v regióne				-3	0	S-1,D-2	0	S-2,D-1	S-1,D 0	S-2,D-1	+2	-2		+2	
Dlhodobý potenciál															
Pobyt / rekreácia pri vode	3	10	30	-3	0	-2	0	-1	0	-1	+2	-2	0	+2	25
Vodné športy	4	3	12	-3	0	-2	0	-1	0	0	+2	-2	0	+2	8
Vodná turistika/vodáctvo	1	3	3	-2	0	0	0	0	0	0	+2	-1	0	+2	4
Pobyt / rekreácia pri termál. / miner.vode	4	7	28	0	0	0	0	-1	0	-1	+2	0	0	+2	30
Pobyt v lesnom / horskom prostredí	2	5	10	-2	0	-2	0	-1	0	0	+2	-2	0	+2	7
Pešia turistika	2	10	20	0	0	-2	0	-1	0	-1	+2	-2	0	+2	18
Cykloturistika	2	6	12	-2	0	-2	0	-1	0	-1	+2	-2	0	+2	8
Paragliding		1		0	0	0	0	0	0	0	+2	-2	0	+2	
Zjazdové lyžovanie		9		0	0	-2	0	0	0	0	+2	-2	0	+2	
Lyžiarska turistika		4		0	0	-2	0	-1	0	0	+2	-2	0	+2	
Horolezectvo		1		0	0	0	0	0	0	0	+2	-2	0	+2	
Návšteva jaskýň a speleológia	2	1	2	0	0	0	0	0	0	0	+2	0	0	+2	6
Pobyt na vidieku (vidiecky turizmus)	1	3	3	-2	0	-1	0	-1	0	-1	+2	-1	0	+2	1
Poľovníctvo	1	1	1	-1	0	0	0	0	0	0	+2	-1	0	+2	3
Rybárstvo	1	1	1	-2	0	-2	0	0	0	0	+2	-1	0	+2	0
Poznávanie kult. – hist. pamiatok	3	10	30	0	0	0	0	-1	0	0	+2	0	+3	+2	36
Celkové hodnotenie potenciálu			152												146
Strednodobý potenciál															
Pobyt / rekreácia pri vode	2	10	20	-3	0	-1	0	-2	-1	-2	+2	-2	0	+2	13
Pobyt / rekreácia pri termálnej vode	3	7	21	-2	0	0	0	-2	0	-2	+2	0	0	+2	19
Vodné športy	3	3	9	-3	0	-1	0	-1	-1	0	+2	-2	0	+2	5
Pešia turistika	1	10	10	-2	0	-1	0	-2	-1	-2	+2	-2	0	+2	4
Zjazdové lyžovanie / snowboarding		9		0	0	-1	0	0	0	0	+2	-2	0	+2	
Bežecké lyžovanie		3		0	0	-1	0	-1	0	0	+2	-1	0	+2	
Cykloturistika	2	6	12	-2	0	-1	0	-2	0	-2	+2	-2	0	+2	7
Pobyt / rekreácia v kúpeľoch	4	7	28	0	0	0	0	-1	0	0	+2	0	0	+2	31
Návšteva jaskýň a speleológia	2	1	2	0	0	0	0	0	0	0	+2	0	0	+2	6
Poznávanie kult. – hist. pamiatok	3	10	30	0	0	0	0	-1	0	0	+2	0	+3	+2	36
Návšteva múzeí a galérií	1	6	6	0	0	0	0	-1	0	0	+2	0	+2	+2	11
Poznávanie miestnych tradícií	2	4	8	0	0	0	0	-1	0	0	+2	0	+1	+2	12
Návšteva podujatí	2	5	10	0	0	0	0	-1	0	0	+2	0	+1	+2	14
Účasť / návšteva veľtrhov a výstav		4		0	0	0	0	-1	0	0	+2	0	0	+2	
Účasť na kongresoch a konferenciách	2	4	8	0	0	0	0	-1	0	0	+2	0	0	+2	11
Obchodný turizmus	3	4	12	0	0	0	0	0	0	0	+2	0	0	+2	16
Iné športové aktivity	2	5	10	-2	0	-1	0	-1	-1	0	+2	-2	0	+2	7
Celkové hodnotenie potenciálu			186												192
Potenciál vybavenosti															
Prechodné ubytovanie	2	10	20	-2	0	0	0	-1	0	0	+2	-1		+2	20
Turisticko-informačné kancelárie	1	4	4	0	0	0	0	0	0	0	+2	0		0	6
Celkové hodnotenie potenciálu			24												26
Poznámky				Okres Hlohovec (-2) Okres Piešťany (-2)		Okres Piešťany (-3) Okres Galanta (-2) Okres N.Mesto n/Váhom (-2)		Okres Galanta (-3) Okres Šaľa (-3)	Okres Trnava (-2) Okres Piešťany (-1)	Okres Piešťany (-1)		Okres Hlohovec (-1) Okres Šaľa (-1) Okres Trnava (-3)		Okres Šaľa (+1)	

5. STREDNOPOVAŽSKÝ REGIÓN

Aktivita	Hodnota potenciálu	Váhy	Vážená hodnota potenciálu	Modifikujúce faktory (+ -)											Výsledná hodnota potenciálu
				Intenzívne poľnohospodárstvo	Veľkoplošné vojenské priestory	Ochrana vodných zdrojov a vôd	Znečistenie ovzdušia	Kvalita životného prostredia	Ťažba surovín	Skládky odpadov a staré environment. Záťaž	Dopravná dostupnosť	Vyšší stupeň ochrany prírody a krajiny a ÚSES	Vyšší stupeň pamiatkovej starostlivosti	Blízkosť sídiel s vysokou koncentr. obyvat.	
Priem. hodn. Modif. faktoru v regióne				-1	0	S-2,D-3	0	S+1,D+2	S-1,D 0	S-1,D 0	+2	-3		+2	
Dlhodobý potenciál															
Pobyt / rekreácia pri vode	2	10	20	-1	0	-3	0	+2	0	0	+2	-3	0	+2	19
Vodné športy	2	3	6	-1	0	-3	0	+2	0	0	+2	-3	0	+2	5
Vodná turistika/vodáctvo	1	3	3	0	0	0	0	+2	0	0	+2	-2	0	+2	7
Pobyt / rekreácia pri termál. / miner.vode	4	7	28	0	0	0	0	+2	0	0	+2	0	0	+2	34
Pobyt v lesnom / horskom prostredí	3	5	15	0	0	-3	0	+3	0	0	+2	-3	0	+2	16
Pešia turistika	3	10	30	-1	0	-3	0	+3	0	0	+2	-3	0	+2	30
Cykloturistika	3	6	18	-1	0	-3	0	+3	0	0	+2	-3	0	+2	18
Paragliding		1		0	0	0	0	+1	0	0	+2	-3	0	+2	
Zjazdové lyžovanie	2	9	18	0	0	-3	0	+1	0	0	+2	-3	0	+2	17
Lyžiarska turistika	1	4	4	0	0	-3	0	+2	0	0	+2	-2	0	+2	5
Horolezectvo		1		0	0	0	0	+1	0	0	+2	-3	0	+2	
Návšteva jaskýň a speleológia		1		0	0	0	0	+1	0	0	+2	0	0	+2	
Pobyt na vidieku (vidiecky turizmus)	3	3	9	-1	0	-1	0	+3	0	0	+2	-2	0	+2	12
Poľovníctvo	1	1	1	0	0	0	0	+2	0	0	+2	-2	0	+2	5
Rybárstvo	1	1	1	-1	0	-3	0	+2	0	0	+2	-2	0	+2	1
Poznávanie kult. – hist. pamiatok	3	10	30	0	0	0	0	+1	0	0	+2	0	+3	+2	38
Celkové hodnotenie potenciálu			183												207
Strednodobý potenciál															
Pobyt / rekreácia pri vode	1	10	10	-1	0	-2	0	+1	-1	-1	+2	-3	0	+2	7
Pobyt / rekreácia pri termálnej vode	2	7	14	0	0	0	0	+1	0	-1	+2	0	0	+2	18
Vodné športy	1	3	3	-1	0	-2	0	+1	-1	0	+2	-3	0	+2	1
Pešia turistika	2	10	20	-1	0	-2	0	+2	-1	-1	+2	-3	0	+2	18
Zjazdové lyžovanie / snowboarding	2	9	18	0	0	-2	0	0	-1	0	+2	-3	0	+2	16
Bežecké lyžovanie	1	3	3	0	0	-2	0	+1	-1	0	+2	-1	0	+2	4
Cykloturistika	2	6	12	-1	0	-2	0	+2	-1	-1	+2	-3	0	+2	10
Pobyt / rekreácia v kúpeľoch	4	7	28	0	0	0	0	+1	0	0	+2	0	0	+2	33
Návšteva jaskýň a speleológia		1		0	0	0	0	0	0	0	+2	0	0	+2	
Poznávanie kult. – hist. pamiatok	3	10	30	0	0	0	0	0	0	0	+2	0	+3	+2	37
Návšteva múzeí a galérií	3	6	18	0	0	0	0	0	0	0	+2	0	+2	+2	24
Poznávanie miestnych tradícií	1	4	4	0	0	0	0	0	0	0	+2	0	0	+2	8
Návšteva podujatí	3	5	15	0	0	0	0	0	0	0	+2	0	+1	+2	20
Účasť / návšteva veľtrhov a výstav	1	4	4	0	0	0	0	0	0	0	+2	0	0	+2	8
Účasť na kongresoch a konferenciách	2	4	8	0	0	0	0	0	0	0	+2	0	0	+2	12
Obchodný turizmus	3	4	12	0	0	0	0	0	0	0	+2	0	0	+1	15
Iné športové aktivity	2	5	10	-1	0	-2	0	+1	-1	0	+2	-3	0	+2	8
Celkové hodnotenie potenciálu			209												239
Potenciál vybavenosti															
Prechodné ubytovanie	2	10	20	0	0	0	0	+1	0	0	+2	-1		+2	24
Turisticko-informačné kancelárie	1	4	4	0	0	0	0	0	0	0	+2	0		0	6
Celkové hodnotenie potenciálu			24												30
Poznámky				Okres Myjava (-2)		Okres Trenčín (-1)		Okres Nové Mesto n / Váhom – časť (-1)		Okres Myjava – časť (-2)	Okres Myjava – časť (-1) Okres Ilava (+1) Okres Púchov – časť (+1)	Okres Púchov – časť (-1) Okres Myjava – časť (-2) Okres Púchov – časť (-2)		Okres N.Mesto n / Váhom(+1) Okres Myjava (-1)	

6. NITRIANSKY REGIÓN

Aktivita	Hodnota potenciálu	Váhy	Vážená hodnota potenciálu	Modifikujúce faktory (+ -)											Výsledná hodnota potenciálu
				Intenzívne poľnohospodárstvo	Veľkoplošné vojenské priestory	Ochrana vodných zdrojov a vôd	Znečistenie ovzdušia	Kvalita životného prostredia	Ťažba surovín	Skládky odpadov a staré environment. Záťaž	Dopravná dostupnosť	Vyšší stupeň ochrany prírody a krajiny a ÚSES	Vyšší stupeň pamiatkovej starostlivosti	Blízkosť sídiel s vysokou koncentr. obyvat.	
Priem. hodn. Modif. faktoru v regióne				-3	0	S-1,D-2	0	S-1, D 0	0	S-2,D-1	D+2,S+1	-2		+1	
Dlhodobý potenciál															
Pobyt / rekreácia pri vode	3	10	30	-3	0	-2	0	0	0	-1	+2	-2	0	+1	25
Vodné športy	3	3	9	-3	0	-2	0	0	0	0	+2	-2	0	+1	5
Vodná turistika / vodáctvo	2	3	6	-2	0	0	0	0	0	0	+2	-1	0	+1	6
Pobyt / rekreácia pri termál. / miner.vode	3	7	21	-2	0	0	0	0	0	-1	+2	0	0	+1	21
Pobyt v lesnom / horskom prostredí	2	5	10	0	0	-2	0	0	0	0	+2	-2	0	+1	9
Pešia turistika	2	10	20	-2	0	-2	0	0	0	-1	+2	-2	0	+1	16
Cykloturistika	1	6	6	-2	0	-2	0	0	0	-1	+1	-2	0	+1	1
Paragliding		1		0	0	0	0	0	0	0	+2	-2	0	+1	
Zjazdové lyžovanie	1	9	9	0	0	-2	0	0	0	0	+2	-2	0	+1	10
Lyžiarska turistika	1	4	4	0	0	-2	0	0	0	0	+2	-2	0	+1	3
Horolezectvo		1		0	0	0	0	0	0	0	+2	-2	0	+1	
Návšteva jaskýň a speleológia		1		0	0	0	0	0	0	0	+2	0	0	+1	
Pobyt na vidieku (vidiecky turizmus)	2	3	6	-2	0	-1	0	0	0	-1	+2	-1	0	+1	4
Poľovníctvo	1	1	1	-1	0	0	0	0	0	0	+2	-1	0	+1	2
Rybárstvo	1	1	1	-2	0	-2	0	0	0	0	+2	-1	0	+1	-1
Poznávanie kult. – hist. pamiatok	3	10	30	0	0	0	0	0	0	0	+1	0	+3	+1	35
Celkové hodnotenie potenciálu			153												136
Strednodobý potenciál															
Pobyt / rekreácia pri vode	1	10	10	-3	0	-1	0	-1	0	-2	+1	-2	0	+1	3
Pobyt / rekreácia pri termálnej vode	2	7	14	-2	0	0	0	-1	0	-2	+1	0	0	+1	11
Vodné športy	1	3	3	-3	0	-1	0	0	0	-1	+1	-2	0	+1	-2
Pešia turistika	1	10	10	-2	0	-1	0	-1	0	-2	+1	-2	0	+1	4
Zjazdové lyžovanie / snowboarding	1	9	9	0	0	-1	0	0	0	0	+1	-2	0	+1	8
Bežecké lyžovanie	1	3	3	0	0	-1	0	-1	0	-1	+1	-1	0	+1	1
Cykloturistika	1	6	6	-2	0	-1	0	-1	0	-2	+1	-2	0	+1	0
Pobyt / rekreácia v kúpeľoch		7		0	0	0	0	-1	0	0	+1	0	0	+1	
Návšteva jaskýň a speleológia		1		0	0	0	0	0	0	0	+2	0	0	+1	
Poznávanie kult. – hist. pamiatok	3	10	30	0	0	0	0	0	0	0	+1	0	+3	+1	35
Návšteva múzeí a galérií	2	6	12	0	0	0	0	0	0	0	+1	0	+1	+1	15
Poznávanie miestnych tradícií	2	4	8	0	0	0	0	0	0	0	+1	0	0	+1	10
Návšteva podujatí	3	5	15	0	0	0	0	0	0	0	+1	0	0	+1	17
Účasť / návšteva veľtrhov a výstav	2	4	8	0	0	0	0	0	0	0	+1	0	0	+1	10
Účasť na kongresoch a konferenciách	2	4	8	0	0	0	0	0	0	0	+1	0	+2	+1	12
Obchodný turizmus	3	4	12	0	0	0	0	0	0	0	+3	0	0	+1	16
Iné športové aktivity	1	5	5	-2	0	-1	0	-1	0	0	+1	-2	0	+1	1
Celkové hodnotenie potenciálu			153												141
Potenciál vybavenosti															
Prechodné ubytovanie	3	10	30	-2	0	0	0	0	0	-1	+1	-1		+1	28
Turisticko-informačné kancelárie	1	4	4	0	0	0	0	0	0	0	+1	0		0	5
Celkové hodnotenie potenciálu			34												33
Poznámky				Okres Zlaté Moravce (-1)		Okres Nitra (-2) Okres Nové Zámky – časť (-2)		Okres Nové Zámky (-2)	Okres Nitra (-1) Okres Zlaté Moravce (-1)	Okres Nitra (-3)	Okres Nitra (D+3) Okres Zlaté Moravce (D+2)	Okres Nové Zámky – časť (-3)		Okres Nitra (+2)	

7. HORNONITRIANSKY REGIÓN

Aktivita	Hodnota potenciálu	Váhy	Vážená hodnota potenciálu	Modifikujúce faktory (+ -)											Výsledná hodnota potenciálu
				Intenzívne poľnohospodárstvo	Veľkoplošné vojenské priestory	Ochrana vodných zdrojov a vôd	Znečistenie ovzdušia	Kvalita životného prostredia	Ťažba surovín	Skládky odpadov a staré environment. Záťaž	Dopravná dostupnosť	Vyšší stupeň ochrany prírody a krajiny a ÚSES	Vyšší stupeň pamiatkovej starostlivosti	Blízkosť sídiel s vysokou koncentr. obyvat.	
Priem. hodn. Modif. faktoru v regióne				-1	0	S-1, D-2	S-2,D-1	S-1, D 0	S-1,D 0	S-1, D 0	+1	-2		+1	
Dlhodobý potenciál															
Pobyt / rekreácia pri vode	2	10	20	-1	0	-2	-1	0	0	0	+1	-2	0	+1	16
Vodné športy	2	3	6	-1	0	-2	-1	0	0	0	+1	-2	0	+1	2
Vodná turistika / vodáctvo		3		0	0	0	0	0	0	0	+1	-1	0	+1	
Pobyt/rekreácia pri termál. / miner.vode	3	7	21	0	0	0	-1	0	0	0	+1	0	0	+1	22
Pobyt v lesnom / horskom prostredí	3	5	15	0	0	-2	-1	0	0	0	+1	-2	0	+1	12
Pešia turistika	3	10	30	-1	0	-2	-1	0	0	0	+1	-2	0	+1	26
Cykloturistika	2	6	12	-1	0	-2	-1	0	0	0	+1	-2	0	+1	8
Paragliding		1		0	0	0	0	0	0	0	+1	-2	0	+1	
Zjazdové lyžovanie	2	9	18	0	0	-2	0	0	0	0	+1	-2	0	+1	16
Lyžiarska turistika	2	4	8	0	0	-2	-1	0	0	0	+1	-2	0	+1	5
Horolezectvo		1		0	0	0	0	0	0	0	+1	-2	0	+1	
Návšteva jaskýň a speleológia	1	1	1	0	0	0	0	0	0	0	+1	0	0	+1	3
Pobyt na vidieku (vidiecky turizmus)	2	3	6	-1	0	-1	-1	0	0	0	+1	-1	0	+1	4
Poľovníctvo	1	1	1	0	0	0	0	0	0	0	+1	-1	0	+1	2
Rybárstvo	1	1	1	-1	0	-2	0	0	0	0	+1	-1	0	+1	-1
Poznávanie kult. – hist. pamiatok	2	10	20	0	0	0	-1	0	0	0	+1	0	+1	+1	22
Celkové hodnotenie potenciálu			159												137
Strednodobý potenciál															
Pobyt / rekreácia pri vode	2	10	20	-1	0	-1	-2	-1	-1	-1	+1	-2	0	+1	13
Pobyt / rekreácia pri termálnej vode	1	7	7	0	0	0	-2	-1	0	-1	+1	0	0	+1	5
Vodné športy	2	3	6	-1	0	-1	-2	0	-1	0	+1	-2	0	+1	1
Pešia turistika	1	10	10	-1	0	-1	-1	-1	-1	-1	+1	-2	0	+1	4
Zjazdové lyžovanie / snowboarding	2	9	18	0	0	-1	-1	0	-1	0	+1	-2	0	+1	15
Bežecké lyžovanie	2	3	6	0	0	-1	-2	-1	-1	0	+1	-1	0	+1	2
Cykloturistika	1	6	6	-1	0	-1	-2	-1	-1	-1	+1	-2	0	+1	-1
Pobyt / rekreácia v kúpeľoch	3	7	21	0	0	0	-1	-1	0	0	+1	0	0	+1	21
Návšteva jaskýň a speleológia	1	1	1	0	0	0	0	0	0	0	+1	0	0	+1	3
Poznávanie kult. – hist. pamiatok	2	10	20	0	0	0	-2	0	0	0	+1	0	+1	+1	21
Návšteva múzeí a galérií	2	6	12	0	0	0	-2	0	0	0	+1	0	0	+1	12
Poznávanie miestnych tradícií	1	4	4	0	0	0	-2	0	0	0	+1	0	0	+1	4
Návšteva podujatí	2	5	10	0	0	0	-2	0	0	0	+1	0	0	+1	10
Účasť / návšteva veľtrhov a výstav		4		0	0	0	-2	0	0	0	+1	0	0	+1	
Účasť na kongresoch a konferenciách		4		0	0	0	-2	0	0	0	+1	0	0	+1	
Obchodný turizmus	1	4	4	0	0	0	0	0	0	0	+1	0	0	+1	6
Iné športové aktivity	2	5	10	-1	0	-1	-2	-1	-1	0	+1	-2	0	+1	4
Celkové hodnotenie potenciálu			155												120
Potenciál vybavenosti															
Prechodné ubytovanie	1	10	10	0	0	0	-1	0	0	0	+1	-1		+1	10
Turisticko-informačné kancelárie	1	4	4	0	0	0	0	0	0	0	+1	0		0	5
Celkové hodnotenie potenciálu			14												15
Poznámky				Okres Topoľčany (-2)			Okres Prievidza (-3)	Okres Topoľčany (+1)	Okres Prievidza (-2)	Okres Partizánske (0)				Okres Prievidza (+2)	

8. SEVEROPOVAŽSKÝ REGIÓN

Aktivita	Hodnota potenciálu	Váhy	Vážená hodnota potenciálu	Modifikujúce faktory (+ -)											Výsledná hodnota potenciálu
				Intenzívne poľnohospodárstvo	Veľkoplošné vojenské priestory	Ochrana vodných zdrojov a vôd	Znečistenie ovzdušia	Kvalita životného prostredia	Ťažba surovín	Skládky odpadov a staré environment. Záťaž	Dopravná dostupnosť	Vyšší stupeň ochrany prírody a krajiny a ÚSES	Vyšší stupeň pamiatkovej starostlivosti	Blízkosť sídiel s vysokou koncentr. obyvat.	
Priem. hodn. modif. faktoru v regióne				-1	0	S-2,D-3	S-1,D 0	S+1,D+2	S-1,D 0	S-2,D-1	D+2,S+1	-2		+2	
Dlhodobý potenciál															
Pobyt / rekreácia pri vode	3	10	30	-1	0	-3	0	+2	0	-1	+2	-2	0	+2	29
Vodné športy	3	3	9	-1	0	-3	0	+2	0	0	+2	-2	0	+2	9
Vodná turistika / vodáctvo	2	3	6	0	0	0	0	+2	0	0	+2	-1	0	+2	11
Pobyt / rekreácia pri termál. / miner.vode	3	7	21	0	0	0	0	+2	0	-1	+2	0	0	+2	26
Pobyt v lesnom / horskom prostredí	4	5	20	0	0	-3	0	+3	0	0	+2	-2	0	+2	22
Pešia turistika	4	10	40	-1	0	-3	0	+3	0	-1	+2	-2	0	+2	40
Cykloturistika	3	6	18	-1	0	-3	0	+3	0	-1	+1	-2	0	+2	18
Paragliding	1	1	1	0	0	0	0	+1	0	0	+2	-2	0	+2	4
Zjazdové lyžovanie	4	9	36	0	0	-3	0	+1	0	0	+2	-2	0	+2	36
Lyžiarska turistika	3	4	12	0	0	-3	0	+2	0	0	+2	-2	0	+2	13
Horolezectvo	1	1	1	0	0	0	0	+1	0	0	+2	-2	0	+2	4
Návšteva jaskýň a speleológia		1		0	0	0	0	+1	0	0	+2	0	0	+2	
Pobyt na vidieku (vidiecky turizmus)	4	3	12	-1	0	-1	0	+3	0	-1	+2	-1	0	+2	15
Poľovníctvo	1	1	1	0	0	0	0	+2	0	0	+2	-1	0	+2	6
Rybárstvo	1	1	1	-1	0	-3	0	+2	0	0	+2	-1	0	+2	2
Poznávanie kult. – hist. pamiatok	3	10	30	0	0	0	0	+1	0	0	+1	0	+3	+2	37
Celkové hodnotenie potenciálu			238												272
Strednodobý potenciál															
Pobyt / rekreácia pri vode	1	10	10	-1	0	-2	-1	+1	-1	-2	+1	-2	0	+2	6
Pobyt/rekreácia pri termálnej vode	3	7	21	0	0	0	-1	+1	0	-2	+1	0	0	+2	22
Vodné športy	3	3	9	-1	0	-2	-1	+1	-1	0	+1	-2	0	+2	6
Pešia turistika	4	10	40	-1	0	-2	-1	+2	0	-2	+1	-2	0	+2	37
Zjazdové lyžovanie / snowboarding	4	9	36	0	0	-2	-1	0	0	0	+1	-2	0	+2	34
Bežecké lyžovanie	3	3	9	0	0	-2	-1	+1	0	0	+1	-1	0	+2	9
Cykloturistika	2	6	12	-1	0	-2	-1	+2	0	-2	+1	-2	0	+2	9
Pobyt / rekreácia v kúpeľoch	3	7	21	0	0	0	-1	+1	0	0	+1	0	0	+2	24
Návšteva jaskýň a speleológia		1		0	0	0	0	0	0	0	+2	0	0	+2	
Poznávanie kult. – hist. Pamiatok	3	10	30	0	0	0	-1	0	0	0	+1	0	+3	+2	35
Návšteva múzeí a galérií	3	6	18	0	0	0	-1	0	0	0	+1	0	+2	+2	22
Poznávanie miestnych tradícií	1	4	4	0	0	0	-1	0	0	0	+1	0	+1	+2	7
Návšteva podujatí	3	5	15	0	0	0	-1	0	0	0	+1	0	+1	+2	18
Účasť / návšteva veľtrhov a výstav	1	4	4	0	0	0	-1	0	0	0	+1	0	0	+2	6
Účasť na kongresoch a konferenciách	2	4	8	0	0	0	-1	0	0	0	+1	0	+1	+2	11
Obchodný turizmus	3	4	12	0	0	0	0	0	0	0	+3	0	0	+1	16
Iné športové aktivity	2	5	10	-1	0	-2	-1	+1	-1	0	+1	-2	0	+2	7
Celkové hodnotenie potenciálu			259												269
Potenciál vybavenosti															
Prechodné ubytovanie	2	10	20	0	0	-1	-1	+1	0	0	+1	-1		+2	21
Turisticko-informačné kancelárie	2	4	8	0	0	0	0	0	0	0	+1	0		0	9
Celkové hodnotenie potenciálu			28												30
Poznámky				Okres Bytča (0) Okres Považská Bystrica (0)		Okres Púchov – časť (-3) Okres Pov.Bystrica (-3)	Okres Žilina (-3)	Okres Žilina (-2)	Okres Žilina (-2)	Okres Púchov – časť (-1) Okres Bytča (-1) Okres Kys. Nové Mesto (-1)	Okresy Žilina (D+3), Bytča (D+3), Pov. Bystrica (D+2), Púchov (D+2)	Okres Žilina (-3)		Okres Čadca (+1) Okres Považská Bystrica (+1) Okres Púchov (+1)	

9. TURČIANSKY REGIÓN

Aktivita	Hodnota potenciálu	Váhy	Vážená hodnota potenciálu	Modifikujúce faktory (+ -)											Výsledná hodnota potenciálu
				Intenzívne poľnohospodárstvo	Veľkoplošné vojenské priestory	Ochrana vodných zdrojov a vôd	Znečistenie ovzdušia	Kvalita životného prostredia	Ťažba surovín	Skládky odpadov a staré environment. Záťaž	Dopravná dostupnosť	Vyšší stupeň ochrany prírody a krajiny a ÚSES	Vyšší stupeň pamiatkovej starostlivostri	Blízkosť sídiel s vysokou koncentr. obyvat.	
Priem. hodn. modif. faktoru v regióne				-1	0	S-2,D-3	0	S-1,D 0	0	S-1,D 0	D+2,S+1	-3		+2	
Dlhodobý potenciál															
Pobyt / rekreácia pri vode	1	10	10	-1	0	-3	0	0	0	0	+2	-3	0	+2	7
Vodné športy	1	3	3	-1	0	-3	0	0	0	0	+2	-3	0	+2	0
Vodná turistika/vodáctvo	1	3	3	0	0	0	0	0	0	0	+2	-1	0	+2	6
Pobyt / rekreácia pri termál. / miner.vode	3	7	21	0	0	0	0	0	0	0	+2	0	0	+2	25
Pobyt v lesnom / horskom prostredí	4	5	20	0	0	-3	0	0	0	0	+2	-3	0	+2	18
Pešia turistika	4	10	40	-1	0	-3	0	0	0	0	+2	-3	0	+2	37
Cykloturistika	3	6	18	-1	0	-3	0	0	0	0	+1	-3	0	+2	14
Paragliding		1		0	0	0	0	0	0	0	+2	-3	0	+2	
Zjazdové lyžovanie	4	9	36	0	0	-3	0	0	0	0	+2	-3	0	+2	34
Lyžiarska turistika	3	4	12	0	0	-3	0	0	0	0	+2	-3	0	+2	10
Horolezectvo	2	1	2	0	0	0	0	0	0	0	+2	-3	0	+2	3
Návšteva jaskýň a speleológia	1	1	1	0	0	0	0	0	0	0	+2	0	0	+2	5
Pobyt na vidieku (vidiecky turizmus)	3	3	9	-1	0	-1	0	0	0	0	+2	-2	0	+2	9
Poľovníctvo	1	1	1	0	0	0	0	0	0	0	+2	-2	0	+2	3
Rybárstvo	1	1	1	-1	0	-3	0	0	0	0	+2	-2	0	+2	-1
Poznávanie kult. – hist. pamiatok	3	10	30	0	0	0	0	0	0	0	+1	0	+1	+2	34
Celkové hodnotenie potenciálu			207												204
Strednodobý potenciál															
Pobyt/rekreácia pri vode	1	10	10	-1	0	-2	0	-1	0	-1	+1	-3	0	+2	5
Pobyt/rekreácia pri termálnej vode	3	7	21	0	0	0	0	-1	0	-1	+1	0	0	+2	22
Vodné športy		3		-1	0	-2	0	0	0	0	+1	-3	0	+2	
Pešia turistika	4	10	40	-1	0	-2	0	-1	0	-1	+1	-3	0	+2	35
Zjazdové lyžovanie / snowboarding	3	9	27	0	0	-2	0	0	0	0	+1	-3	0	+2	25
Bežecké lyžovanie	3	3	9	0	0	-2	0	-1	0	0	+1	-2	0	+2	7
Cykloturistika	2	6	12	-1	0	-2	0	-1	0	-1	+1	-3	0	+2	7
Pobyt/rekreácia v kúpeľoch	3	7	21	0	0	0	0	-1	0	0	+1	0	0	+2	23
Návšteva jaskýň a speleológia	1	1	1	0	0	0	0	0	0	0	+2	0	0	+2	5
Poznávanie kult. – hist. pamiatok	3	10	30	0	0	0	0	0	0	0	+1	0	+1	+2	34
Návšteva múzeí a galérií	3	6	18	0	0	0	0	0	0	0	+1	0	+2	+2	23
Poznávanie miestnych tradícií	1	4	4	0	0	0	0	0	0	0	+1	0	0	+2	7
Návšteva podujatí	1	5	5	0	0	0	0	0	0	0	+1	0	0	+2	8
Účasť / návšteva veľtrhov a výstav		4		0	0	0	0	0	0	0	+1	0	0	+2	
Účasť na kongresoch a konferenciách		4		0	0	0	0	0	0	0	+1	0	0	+2	
Obchodný turizmus	2	4	8	0	0	0	0	0	0	0	+1	0	0	+1	10
Iné športové aktivity	1	5	5	-1	0	-2	0	-1	0	0	+1	-3	0	+2	1
Celkové hodnotenie potenciálu			211												212
Potenciál vybavenosti															
Prechodné ubytovanie	3	10	30	0	0	0	0	0	0	0	+1	-2		+2	31
Turisticko-informačné kancelárie	1	4	4	0	0	0	0	0	0	0	+1	0		0	5
Celkové hodnotenie potenciálu			34												36
Poznámky								Okres Turčianske Teplice (+1)	Okres Martin (-1)		Okres Martin (D+3) Okres Turč. Teplice (S-1)	Okres Turčianske Teplice (-2)		Okres Trenčianske Teplice +1)	

10. ORAVSKÝ REGIÓN

Aktivita	Hodnota potenciálu	Váhy	Vážená hodnota potenciálu	Modifikujúce faktory (+ -)											Výsledná hodnota potenciálu
				Intenzívne poľnohospodárstvo	Veľkoplošné vojenské priestory	Ochrana vodných zdrojov a vôd	Znečistenie ovzdušia	Kvalita životného prostredia	Ťažba surovín	Skládky odpadov a staré environment. Záťaž	Dopravná dostupnosť	Vyšší stupeň ochrany prírody a krajiny a ÚSES	Vyšší stupeň pamiatkovej starostlivostri	Blízkosť sídiel s vysokou koncentr. obyvat.	
Priem. hodn. modif. faktoru v regióne				-1	0	S-1,D-2	0	S+2,D+3	0	S-2,D-1	-2	-2		-2	
Dlhodobý potenciál															
Pobyt / rekreácia pri vode	3	10	30	-1	0	-2	0	+3	0	-1	-2	-2	0	-2	23
Vodné športy	4	3	12	-1	0	-2	0	+3	0	0	-2	-2	0	-2	6
Vodná turistika / vodáctvo	1	3	3	0	0	0	0	+3	0	0	-2	-1	0	-2	1
Pobyt / rekreácia pri termál. / miner.vode	2	7	14	0	0	0	0	+3	0	-1	-2	0	0	-2	12
Pobyt v lesnom / horskom prostredí	4	5	20	0	0	-2	0	+3	0	0	-2	-2	0	-2	15
Pešia turistika	4	10	40	-1	0	-2	0	+3	0	-1	-2	-2	0	-2	32
Cykloturistika	3	6	18	-1	0	-2	0	+3	0	-1	-2	-2	0	-2	11
Paragliding		1		0	0	0	0	+1	0	0	-2	-2	0	-2	
Zjazdové lyžovanie	4	9	36	0	0	-2	0	+1	0	0	-2	-2	0	-2	29
Lyžiarska turistika	3	4	12	0	0	-2	0	+3	0	0	-2	-2	0	-2	7
Horolezectvo	2	1	2	0	0	0	0	+1	0	0	-2	-2	0	-2	-3
Návšteva jaskýň a speleológia		1		0	0	0	0	+1	0	0	-2	0	0	-2	
Pobyt na vidieku (vidiecky turizmus)	4	3	12	-1	0	-1	0	+3	0	-1	-2	-1	0	-2	7
Poľovníctvo	1	1	1	0	0	0	0	+3	0	0	-2	-1	0	-2	-1
Rybárstvo	1	1	1	-1	0	-2	0	+2	0	0	-2	-1	0	-2	-5
Poznávanie kult. – hist. pamiatok	3	10	30	0	0	0	0	+1	0	0	-2	0	+1	-2	28
Celkové hodnotenie potenciálu			231												162
Strednodobý potenciál															
Pobyt / rekreácia pri vode	3	10	30	-1	0	-1	0	+2	0	-2	-2	-2	0	-2	22
Pobyt / rekreácia pri termálnej vode	2	7	14	0		0		+2		-2		0	0		14
Vodné športy	3	3	9	-1	0	-1	0	+2	0	0	-2	-2	0	-2	3
Pešia turistika	4	10	40	-1	0	-1	0	+3	0	-2	-2	-2	0	-2	33
Zjazdové lyžovanie / snowboarding	3	9	27	0	0	-1	0	0	0	0	-2	-2	0	-2	20
Bežecké lyžovanie	2	3	6	0	0	-1	0	+2	0	0	-2	-1	0	-2	2
Cykloturistika	2	6	12	-1	0	-1	0	+3	0	-2	-2	-2	0	-2	5
Pobyt / rekreácia v kúpeľoch		7		0	0	0	0	+2	0	0	-2	0	0	-2	
Návšteva jaskýň a speleológia		1		0	0	0	0	0	0	0	-2	0	0	-2	
Poznávanie kult. – hist. pamiatok	3	10	30	0	0	0	0	0	0	0	-2	0	+1	-2	27
Návšteva múzeí a galérií	2	6	12	0	0	0	0	0	0	0	-2	0	+2	-2	10
Poznávanie miestnych tradícií	2	4	8	0	0	0	0	0	0	0	-2	0	+2	-2	6
Návšteva podujatí	2	5	10	0	0	0	0	0	0	0	-2	0	0	-2	6
Účasť / návšteva veľtrhov a výstav		4		0	0	0	0	0	0	0	-2	0	0	-2	
Účasť na kongresoch a konferenciách	1	4	4	0	0	0	0	0	0	0	-2	0	0	-2	0
Obchodný turizmus	1	4	4	0	0	0	0	0	0	0	+1	0	0	0	5
Iné športové aktivity		5		-1	0	-1	0	+2	0	0	-2	-2	0	-2	
Celkové hodnotenie potenciálu			206												153
Potenciál vybavenosti															
Prechodné ubytovanie	2	10	20	0	0	0	0	+1	0	0	-2	-1		-2	16
Turisticko-informačné kancelárie	2	4	8	0	0	0	0	0	0	0	-2	0		0	6
Celkové hodnotenie potenciálu			28												22
Poznámky										Okres Tvrdošín (-1)	Okres Dolný Kubín (+1)			Okres Dolný Kubín (-1)	

11. LIPTOVSKÝ REGIÓN

Aktivita	Hodnota potenciálu	Váhy	Vážená hodnota potenciálu	Modifikujúce faktory (+ -)											Výsledná hodnota potenciálu
				Intenzívne poľnohospodárstvo	Veľkoplošné vojenské priestory	Ochrana vodných zdrojov a vôd	Znečistenie ovzdušia	Kvalita životného prostredia	Ťažba surovín	Skládky odpadov a staré environment. Záťaž	Dopravná dostupnosť	Vyšší stupeň ochrany prírody a krajiny a ÚSES	Vyšší stupeň pamiatkovej starostlivosti	Blízkosť sídiel s vysokou koncentr. obyvat.	
Priem. hodn. modif. faktoru v regióne				-1	0	S-1,D-2	S-1,D 0	S+1,D+2	S-1,D 0	0	+2	-3		+1	
Dlhodobý potenciál															
Pobyt / rekreácia pri vode	2	10	20	-1	0	-2	0	+2	0	0	+2	-3	0	+1	19
Vodné športy	4	3	12	-1	0	-2	0	+2	0	0	+2	-3	0	+1	11
Vodná turistika / vodáctvo	2	3	6	0	0	0	0	+2	0	0	+2	-1	0	+1	10
Pobyt/rekreácia pri termál. / miner.vode	4	7	28	0	0	0	0	+2	0	0	+2	0	0	+1	33
Pobyt v lesnom / horskom prostredí	4	5	20	0	0	-2	0	+3	0	0	+2	-3	0	+1	21
Pešia turistika	4	10	40	-1	0	-2	0	+3	0	0	+2	-3	0	+1	40
Cykloturistika	4	6	24	-1	0	-2	0	+3	0	0	+2	-3	0	+1	24
Paragliding	1	1	1	0	0	0	0	+1	0	0	+2	-3	0	+1	2
Zjazdové lyžovanie	4	9	36	0	0	-2	0	+1	0	0	+2	-3	0	+1	35
Lyžiarska turistika	4	4	16	0	0	-2	0	+2	0	0	+2	-3	0	+1	16
Horolezectvo	2	1	2	0	0	0	0	+1	0	0	+2	-3	0	+1	3
Návšteva jaskýň a speleológia	2	1	2	0	0	0	0	+1	0	0	+2	0	0	+1	6
Pobyt na vidieku (vidiecky turizmus)	4	3	12	-1	0	-1	0	+3	0	0	+2	-2	0	+1	14
Poľovníctvo	1	1	1	0	0	0	0	+2	0	0	+2	-2	0	+1	4
Rybárstvo	1	1	1	-1	0	-2	0	+2	0	0	+2	-2	0	+1	1
Poznávanie kult. – hist. pamiatok	4	10	40	0	0	0	0	+1	0	0	+2	0	+3	+1	47
Celkové hodnotenie potenciálu			261												286
Strednodobý potenciál															
Pobyt / rekreácia pri vode	3	10	30	-1	0	-1	-1	+1	-1	0	+2	-3	0	+1	27
Pobyt / rekreácia pri termálnej vode	4	7	28	0		0	-1	+1	0			0	0	+1	29
Vodné športy	3	3	9	-1	0	-1	-1	+1	-1	0	+2	-3	0	+1	6
Pešia turistika	4	10	40	-1		-1	-1	+2	-1		+2	-3	0	+1	38
Zjazdové lyžovanie / snowboarding	4	9	36	0	0	-1	-1	0	0	0	+2	-3	0	+1	34
Bežecké lyžovanie	3	3	9	0	0	-1	-1	+1	0	0	+2	-2	0	+1	9
Cykloturistika	4	6	24	-1	0	-1	-1	+2	0	0	+2	-3	0	+1	23
Pobyt / rekreácia v kúpeľoch	3	7	21	0	0	0	-1	+1	0	0	+2	0	0	+1	24
Návšteva jaskýň a speleológia	2	1	2	0	0	0	0	0	0	0	+2	0	0	+1	5
Poznávanie kult. – hist. pamiatok	4	10	40	0	0	0	-1	0	0	0	+2	0	+3	+1	45
Návšteva múzeí a galérií	3	6	18	0	0	0	-1	0	0	0	+2	0	+2	+1	22
Poznávanie miestnych tradícií	2	4	8	0	0	0	-1	0	0	0	+2	0	+1	+1	11
Návšteva podujatí	2	5	10	0	0	0	-1	0	0	0	+2	0	+2	+1	14
Účasť/návšteva veľtrhov a výstav		4		0	0	0	-1	0	0	0	+2	0	0	+1	
Účasť na kongresoch a konferenciách	1	4	4	0	0	0	-1	0	0	0	+2	0	0	+1	6
Obchodný turizmus	3	4	12	0	0	0	0	0	0	0	+2	0	0	+2	16
Iné športové aktivity	1	5	5	-1	0	-1	-1	+1	-1	0	+2	-3	0	+1	2
Celkové hodnotenie potenciálu			296												311
Potenciál vybavenosti															
Prechodné ubytovanie	3	10	30	0	0	0	-1	+1	0	0	+2	-2		+1	31
Turisticko-informačné kancelárie	2	4	8	0	0	0	0	0	0	0	+2	0		0	10
Celkové hodnotenie potenciálu			38												41
Poznámky				Okres Ružomberok (0)		Okres Ružomberok (-2)	Okres Ružomberok (-3)	Okres Ružomberok (-1)							

12. IPEĽSKÝ REGIÓN

Aktivita	Hodnota potenciálu	Váhy	Vážená hodnota potenciálu	Modifikujúce faktory (+ -)											Výsledná hodnota potenciálu
				Intenzívne poľnohospodárstvo	Veľkoplošné vojenské priestory	Ochrana vodných zdrojov a vôd	Znečistenie ovzdušia	Kvalita životného prostredia	Ťažba surovín	Skládky odpadov a staré environment. Záťaž	Dopravná dostupnosť	Vyšší stupeň ochrany prírody a krajiny a ÚSES	Vyšší stupeň pamiatkovej starostlivostri	Blízkosť sídiel s vysokou koncentr. obyvat.	
Priem. hodn. modif. faktoru v regióne				-2	0	S-1,D-2	0	S-1,D 0	S-1,D 0	S-1,D 0	+1	-2		-1	
Dlhodobý potenciál															
Pobyt / rekreácia pri vode	2	10	20	-2	0	-2	0	0	0	0	+1	-2	0	-1	14
Vodné športy	1	3	3	-2		-2		0	0	0	+1	-2	0	-1	-3
Vodná turistika / vodáctvo	1	3	3	-1	0	0	0	0	0	0	+1	-1	0	-1	1
Pobyt / rekreácia pri termál. / miner.vode	3	7	21	-1		0		0	0	0	+1	0	0	-1	20
Pobyt v lesnom / horskom prostredí	3	5	15	0	0	-2	0	0	0	0	+1	-2	0	-1	11
Pešia turistika	2	10	20	-1	0	-2	0	0	0	0	+1	-2	0	-1	15
Cykloturistika	2	6	12	-1	0	-2	0	0	0	0	+1	-2	0	-1	7
Paragliding		1		0	0	0	0	0	0	0	+1	-2	0	-1	
Zjazdové lyžovanie	1	9	9	0	0	-2	0	0	0	0	+1	-2	0	-1	5
Lyžiarska turistika	1	4	4	0	0	-2	0	0	0	0	+1	-2	0	-1	0
Horolezectvo		1		0	0	0	0	0	0	0	+1	-2	0	-1	
Návšteva jaskýň a speleológia		1		0	0	0	0	0	0	0	+1	0	0	-1	
Pobyt na vidieku (vidiecky turizmus)	3	3	9	-1	0	-1	0	0	0		+1	-1	0	-1	6
Poľovníctvo	1	1	1	-1	0	0	0	0	0	0	+1	-1	0	-1	-1
Rybárstvo	1	1	1	-1	0	-2	0	0	0	0	+1	-1		-1	-3
Poznávanie kult. – hist. pamiatok	1	10	10	0	0	0	0	0	0	0	+1	0	0	-1	10
Celkové hodnotenie potenciálu			128												82
Strednodobý potenciál															
Pobyt / rekreácia pri vode	1	10	10	-2	0	-1	0	-1	-1	-1	+1	-2	0	-1	2
Pobyt / rekreácia pri termálnej vode	2	7	14	-1		0		-1	0	-1	+1	0	0	-1	11
Vodné športy		3		-2	0	-1	0	0	-1	0	+1	-2	0	-1	
Pešia turistika	1	10	10	-1		-1		-1	-1	-1	+1	-2	0	-1	3
Zjazdové lyžovanie / snowboarding	1	9	9	0	0	-1	0	0	0	0	+1	-2	0	-1	6
Bežecké lyžovanie	1	3	3	0	0	-1	0	-1	0	0	+1	-1	0	-1	0
Cykloturistika	1	6	6	-1	0	-1	0	-1	0	-1	+1	-2	0	-1	0
Pobyt / rekreácia v kúpeľoch	3	7	21	0	0	0	0	-1	0	0	+1	0	0	-1	20
Návšteva jaskýň a speleológia		1		0	0	0	0	0	0	0	+1	0	0	-1	
Poznávanie kult. – hist. pamiatok	1	10	10	0	0	0	0	0	0	0	+1	0	0	-1	10
Návšteva múzeí a galérií	2	6	12	0	0	0	0	0	0	0	+1	0	0	-1	12
Poznávanie miestnych tradícií	2	4	8	0	0	0	0	0	0	0	+1	0	0	-1	8
Návšteva podujatí	1	5	5	0	0	0	0	0	0	0	+1	0	0	-1	5
Účasť / návšteva veľtrhov a výstav		4		0	0	0	0	0	0	0	+1	0	0	-1	
Účasť na kongresoch a konferenciách		4		0	0	0	0	0	0	0	+1	0	0	-1	
Obchodný turizmus	1	4	4	0	0	0	0	0	0	0	+1	0	0	0	5
Iné športové aktivity	1	5	5	-1	0	-1	0	-1	-1	0	-1	-2	0	-1	-3
Celkové hodnotenie potenciálu			117												79
Potenciál vybavenosti															
Prechodné ubytovanie	2	10	20	-1	0	0	0	0	0	0	+1	-1		-1	18
Turisticko-informačné kancelárie		4		0	0	0	0	0	0	0	+1	0		0	
Celkové hodnotenie potenciálu			20												18
Poznámky				Okres Levice – časť (-3) Okres Poltár (-1)				Okres Veľký Krtíš (-2)	Okres Lučenec (-2) Okres Poltár (-2)	Okres Poltár (0) Okres Levice – časť (-2)	Okresy Lučenec (+2), Levice – časť (+2), Krupina (-1) Veľký Krtíš (-1)			Okres Levice (+1) Okres Lučenec (+1) Okres Veľký Krtíš (-2)	

13. GEMERSKÝ REGIÓN

Aktivita	Hodnota potenciálu	Váhy	Vážená hodnota potenciálu	Modifikujúce faktory (+ -)											Výsledná hodnota potenciálu
				Intenzívne poľnohospodárstvo	Veľkoplošné vojenské priestory	Ochrana vodných zdrojov a vôd	Znečistenie ovzdušia	Kvalita životného prostredia	Ťažba surovín	Skládky odpadov a staré environment. Záťaž	Dopravná dostupnosť	Vyšší stupeň ochrany prírody a krajiny a ÚSES	Vyšší stupeň pamiatkovej starostlivostri	Blízkosť sídiel s vysokou koncentr. obyvat.	
Priem. hodn. modif. faktoru v regióne				-1	0	S-1,D-2	S-2,D-1	S+1,D+2	S-2,D-1	S-2,D-1	+1	-3		-1	
Dlhodobý potenciál															
Pobyt / rekreácia pri vode	2	10	20	-1	0	-2	-1	+2	-1	-1	+1	-3	0	-1	13
Vodné športy	2	3	6	-1		-2	-1	+2	0	0	+1	-3	0	-1	1
Vodná turistika / vodáctvo		3		0	0	0	0	+2	0	0	+1	-1	0	-1	
Pobyt / rekreácia pri termál. / miner.vode	2	7	14	0		0	-1	+2	0	-1	+1	0	0	-1	14
Pobyt v lesnom / horskom prostredí	4	5	20	0	0	-2	-1	+3	-1	0	+1	-3	0	-1	16
Pešia turistika	3	10	30	-1	0	-2	-1	+3	0	-1	+1	-3	0	-1	25
Cykloturistika	3	6	18	-1	0	-2	-1	+3	0	-1	+1	-3	0	-1	13
Paragliding	1	1	1	0	0	0	0	+1	0	0	+1	-3	0	-1	-1
Zjazdové lyžovanie	2	9	18	0	0	-2	0	+1	0	0	+1	-3	0	-1	14
Lyžiarska turistika	2	4	8	0	0	-2	-1	+2	0	0	+1	-3	0	-1	4
Horolezectvo	2	1	2	0	0	0	0	+1	0	0	+1	-3	0	-1	0
Návšteva jaskýň a speleológia	2	1	2	0	0	0	0	+1	0	0	+1	0	0	-1	3
Pobyt na vidieku (vidiecky turizmus)	3	3	9	-1	0	-1	-1	+3	-1	-1	+1	-2	0	-1	5
Poľovníctvo	1	1	1	0	0	0	0	+2	0	0	+1	-2	0	-1	1
Rybárstvo	1	1	1	-1	0	-2	0	+2	-1	0	+1	-2	0	-1	-3
Poznávanie kult. – hist. pamiatok	4	10	40	0	0	0	-1	+1	0	0	+1	0	+2	-1	42
Celkové hodnotenie potenciálu			190												147
Strednodobý potenciál															
Pobyt / rekreácia pri vode	2	10	20	-1	0	-1	-2	+1	-2	-2	+1	-3	0	-1	10
Pobyt / rekreácia pri termálnej vode		7		0		0	-2	+1	-1	-2	+1	0	0	-1	
Vodné športy	1	3	3	-1	0	-1	-2	+1	-1	0	+1	-3	0	-1	-4
Pešia turistika	3	10	30	-1		-1	-2	+2	-1	-2	+1	-3	0	-1	22
Zjazdové lyžovanie / snowboarding	1	9	9	0	0	-1	-1	0	0	0	+1	-3	0	-1	4
Bežecké lyžovanie	1	3	3	0	0	-1	-2	+1	0	0	+1	-2	0	-1	-1
Cykloturistika	1	6	6	-1	0	-1	-2	+2	-1	-2	+1	-3	0	-1	-2
Pobyt / rekreácia v kúpeľoch	2	7	14	0	0	0	-1	+1	0	0	+1	0	0	-1	14
Návšteva jaskýň a speleológia	2	1	2	0	0	0	0	0	0	0	+1	0	0	-1	2
Poznávanie kult. – hist. pamiatok	4	10	40	0	0	0	-1	0	0	0	+1	0	+2	-1	41
Návšteva múzeí a galérií	2	6	12	0	0	0	-1	0	0	0	+1	0	+1	-1	12
Poznávanie miestnych tradícií	1	4	4	0	0	0	-1	0	0	0	+1	0	0	-1	3
Návšteva podujatí	1	5	5	0	0	0	-1	0	0	0	+1	0	0	-1	4
Účasť / návšteva veľtrhov a výstav		4		0	0	0	-1	0	0	0	+1	0	0	-1	
Účasť na kongresoch a konferenciách		4		0	0	0	-1	0	0	0	+1	0	0	-1	
Obchodný turizmus	1	4	4	0	0	0	0	0	0	0	0	0	0	0	4
Iné športové aktivity	1	5	5	-1	0	-1	-2	+1	-1	0	+1	-3	0	-1	-2
Celkové hodnotenie potenciálu			157												107
Potenciál vybavenosti															
Prechodné ubytovanie	1	10	10	0	0	0	-1	+1	0	0	+1	-2		-1	8
Turisticko-informačné kancelárie	1	4	4	0	0	0	0	0	0	0	+1	0		0	5
Celkové hodnotenie potenciálu			14												13
Poznámky				Okres Rimavská Sobota (-2)			Okres Rimavská Sobota (-3) Okres Revúca (-3)	Okres Revúca (-3)	Okres Rožňava (-2)			Okres Revúca (-2)		Okres Rimavská Sobota (+1) Okres Rožňava (+1)	

14. HOREHRONSKÝ REGIÓN

Aktivita	Hodnota potenciálu	Váhy	Vážená hodnota potenciálu	Modifikujúce faktory (+ -)											Výsledná hodnota potenciálu
				Intenzívne poľnohospodárstvo	Veľkoplošné vojenské priestory	Ochrana vodných zdrojov a vôd	Znečistenie ovzdušia	Kvalita životného prostredia	Ťažba surovín	Skládky odpadov a staré environment. Záťaž	Dopravná dostupnosť	Vyšší stupeň ochrany prírody a krajiny a ÚSES	Vyšší stupeň pamiatkovej starostlivosti	Blízkosť sídiel s vysokou koncentr. obyvat.	
Priem. hodn. modif. faktoru v regióne				0	0	S-1,D-2	S-2,D-1	S+1,D+2	S-1,D 0	S-1,D 0	D+1,S-1	-3		+1	
Dlhodobý potenciál															
Pobyt / rekreácia pri vode		10		0	0	-2	-1	+2	0	0	+1	-3	0	+1	
Vodné športy		3				-2	-1	+2	0	0	+1	-3	0	+1	
Vodná turistika / vodáctvo	2	3	6	0	0	0	0	+2	0	0	+1	-1	0	+1	9
Pobyt / rekreácia pri termál. / miner.vode	3	7	21			0	-1	+2	0	0	+1	0	0	+1	24
Pobyt v lesnom / horskom prostredí	4	5	20	0	0	-2	-1	+3	0	0	+1	-3	0	+1	19
Pešia turistika	4	10	40	0	0	-2	-1	+3	0	0	+1	-3	0	+1	39
Cykloturistika	3	6	18	0	0	-2	-1	+3	0	0	- 1	-3	0	+1	15
Paragliding	1	1	1	0	0	0	0	+1	0	0	+1	-3	0	+1	0
Zjazdové lyžovanie	4	9	36	0	0	-2	0	+1	0	0	+1	-3	0	+1	34
Lyžiarska turistika	4	4	16	0	0	-2	-1	+2	0	0	+1	-3	0	+1	14
Horolezectvo	2	1	2	0	0	0	0	+1	0	0	+1	-3	0	+1	2
Návšteva jaskýň a speleológia	2	1	2	0	0	0	0	+1	0	0	+1	0	0	+1	5
Pobyt na vidieku (vidiecky turizmus)	4	3	12	0	0	-1	-1	+3	0	0	+1	-2	0	+1	13
Poľovníctvo	1	1	1	0	0	0	0	+2	0	0	+1	-2	0	+1	3
Rybárstvo	1	1	1	0	0	-2	0	+2	0	0	+1	-2	0	+1	1
Poznávanie kult. – hist. pamiatok	4	10	40	0	0	0	-1	+1	0	0	-1	0	+3	+1	43
Celkové hodnotenie potenciálu			216												221
Strednodobý potenciál															
Pobyt / rekreácia pri vode		10		0	0	-1	-2	+1	-1	-1	-1	-3	0	+1	
Pobyt / rekreácia pri termálnej vode		7				0	-2	+1	0	-1		0	0	+1	
Vodné športy		3		0	0	-1	-2	+1	-1	0	-1	-3	0	+1	
Pešia turistika	4	10	40			-1	-2	+2	-1	-1	-1	-3	0	+1	34
Zjazdové lyžovanie / snowboarding	4	9	36	0	0	-1	-1	0	0	0	-1	-3	0	+1	31
Bežecké lyžovanie	4	3	12	0	0	-1	-2	+1	0	0	-1	-2	0	+1	8
Cykloturistika	3	6	18	0	0	-1	-2	+2	0	-1	-1	-3	0	+1	13
Pobyt / rekreácia v kúpeľoch	3	7	21	0	0	0	-1	+1	0	0	-1	0	0	+1	21
Návšteva jaskýň a speleológia	2	1	2	0	0	0	0	0	0	0	+1	0	0	+1	4
Poznávanie kult. – hist. pamiatok	4	10	40	0	0	0	-2	0	0	0	-1	0	+3	+1	41
Návšteva múzeí a galérií	3	6	18	0	0	0	-2	0	0	0	-1	0	+2	+1	18
Poznávanie miestnych tradícií	2	4	8	0	0	0	-2	0	0	0	-1	0	+2	+1	8
Návšteva podujatí	4	5	20	0	0	0	-2	0	0	0	-1	0	+1	+1	19
Účasť/návšteva veľtrhov a výstav	1	4	4	0	0	0	-2	0	0	0	-1	0	0	+1	2
Účasť na kongresoch a konferenciách	2	4	8	0	0	0	-2	0	0	0	-1	0	+1	+1	7
Obchodný turizmus	3	4	12	0	0	0	0	0	0	0	+2	0	0	+1	15
Iné športové aktivity	2	5	10	0	0	-1	-2	+1	-1	0	-1	-3	0	+1	4
Celkové hodnotenie potenciálu			249												225
Potenciál vybavenosti															
Prechodné ubytovanie	3	10	30	0	0	0	-1	+1	0	0	-1	-2		+1	28
Turisticko-informačné kancelárie	2	4	12	0	0	0	0	0	0	0	-1	0		0	11
Celkové hodnotenie potenciálu			42												39
Poznámky				Okres Banská Bystrica (-1)		Okres Banská Bystrica (-2)	Okres Banská Bystrica (-3) Okres Brezno (0)	Okres Banská Bystrica (-1)	Okres Banská Bystrica (-2)					Okres Banská Bystrica (+2)	

15. POHRONSKÝ REGIÓN

Aktivita	Hodnota potenciálu	Váhy	Vážená hodnota potenciálu	Modifikujúce faktory (+ -)											Výsledná hodnota potenciálu
				Intenzívne poľnohospodárstvo	Veľkoplošné vojenské priestory	Ochrana vodných zdrojov a vôd	Znečistenie ovzdušia	Kvalita životného prostredia	Ťažba surovín	Skládky odpadov a staré environment. Záťaž	Dopravná dostupnosť	Vyšší stupeň ochrany prírody a krajiny a ÚSES	Vyšší stupeň pamiatkovej starostlivosti	Blízkosť sídiel s vysokou koncentr. obyvat.	
Priem. hodn. modif. faktoru v regióne				-1	-1	S-2,D-3	S-1,D 0	S 0,D+1	S-1,D 0	S-1,D 0	D+1,S -1	-2		+1	
Dlhodobý potenciál															
Pobyt / rekreácia pri vode	3	10	30	-1	-1	-3	0	+1	0	0	+1	-2	0	+1	26
Vodné športy	2	3	6	-1	-1	-3	0	+1	0	0	+1	-2	0	+1	2
Vodná turistika / vodáctvo	2	3	6	0	0	0	0	+1	0	0	+1	-1	0	+1	8
Pobyt / rekreácia pri termál. / miner.vode	3	7	21	0	-1	0	0	+2	0	0	+1	0	0	+1	24
Pobyt v lesnom / horskom prostredí	3	5	15	0	-1	-3	0	+2	0	0	+1	-2	0	+1	13
Pešia turistika	4	10	40	-1	-1	-3	0	+2	0	0	+1	-2	0	+1	37
Cykloturistika	3	6	18	-1	-1	-3	0	0	0	0	- 1	-2	0	+1	11
Paragliding		1		0	0	0	0	0	0	0	+1	-2	0	+1	
Zjazdové lyžovanie	2	9	18	0	0	-3	0	+1	0	0	+1	-2	0	+1	16
Lyžiarska turistika	3	4	12	0	0	-3	0	0	0	0	+1	-2	0	+1	9
Horolezectvo		1		0	0	0	0	0	0	0	+1	-2	0	+1	
Návšteva jaskýň a speleológia		1		0	0	0	0	0	0	0	+1	0	0	+1	
Pobyt na vidieku (vidiecky turizmus)	3	3	9	-1	-1	-1	0	+2	0	0	+1	-1	0	+1	9
Poľovníctvo	1	1	1	0	-1	0	0	+1	0	0	+1	-1	0	+1	2
Rybárstvo	1	1	1	-1	-1	-3	0	+1	0	0	+1	-1	0	+1	-2
Poznávanie kult. – hist. pamiatok	4	10	40	0	0	0	0	+2	0	0	-1	0	+3	+1	45
Celkové hodnotenie potenciálu			217												200
Strednodobý potenciál															
Pobyt / rekreácia pri vode	3	10	30	-1	-1	-2	-1	0	-1	-1	-1	-2	0	+1	21
Pobyt / rekreácia pri termálnej vode	3	7	21	0	-1	0	-1	0	0	-1	-1	0	0	+1	18
Vodné športy	2	3	6	-1	-1	-2	-1	0	-1	0	-1	-2	0	+1	-2
Pešia turistika	3	10	30	-1	-1	-2	-1	0	-1	-1	-1	-2	0	+1	21
Zjazdové lyžovanie / snowboarding	2	9	18	0	0	-2	-1	0	0	0	-1	-2	0	+1	13
Bežecké lyžovanie	3	3	9	0	0	-2	-1	0	0	0	-1	-1	0	+1	5
Cykloturistika	1	6	6	-1	-1	-2	-1	0	0	-1	-1	-2	0	+1	-2
Pobyt / rekreácia v kúpeľoch	3	7	21	0	-1	0	-1	0	0	0	-1	0	0	+1	19
Návšteva jaskýň a speleológia		1		0	0	0	0	0	0	0	+1	0	0	+1	
Poznávanie kult. – hist. pamiatok	4	10	40	0	0	0	-1	0	0	0	-1	0	+3	+1	42
Návšteva múzeí a galérií	4	6	24	0	0	0	-1	0	0	0	-1	0	+3	+1	26
Poznávanie miestnych tradícií	2	4	8	0	0	0	-1	0	0	0	-1	0	+1	+1	8
Návšteva podujatí	3	5	15	0	0	0	-1	0	0	0	-1	0	+1	+1	15
Účasť / návšteva veľtrhov a výstav		4		0	0	0	-1	0	0	0	-1	0	0	+1	
Účasť na kongresoch a konferenciách		4		0	0	0	-1	0	0	0	-1	0	+2	+1	
Obchodný turizmus	2	4	8	0	0	0	0	0	0	0	+1	0	0	0	9
Iné športové aktivity	1	5	5	-1	-1	-2	-1	0	-1	0	-1	-2	0	+1	-3
Celkové hodnotenie potenciálu			241												190
Potenciál vybavenosti															
Prechodné ubytovanie	2	10	20	0	-1	-+	-1	0	0	0	-1	-1		+1	17
Turisticko-informačné kancelárie	1	4	4	0	0	0	0	0	0	0	-1	0		0	3
Celkové hodnotenie potenciálu			24												20
Poznámky				Okres Žarnovice (0)		Len okres Zvolen + vplyv na časti okr. Detva (Pohron. reg.) Krupina, Veľ. Krtíš (Ipeľ. reg.) Lučenec	Okres B. Štiavnica (-1) Okres Žarnovica (-1) Okres Žiar nad Hronom (-1)	Okres Žiar nad Hronom (-3) ostatné okresy (0)	Okresy Žarnovica, Žiar n / Hronom, Detva (+1) Okresy Zvolen, B. Štiavnica (-1)		Okres Banská Štiavnica (0)	Okresy Zvolen, Žarnovica, Žiar n / Hronom (D+3, S+2), Detva (S+1), B. Štiavnica (S-2)		Okres Zvolen (+2), Okres Žarnovica (-1), Okres Banská Štiavnica (-1)	

17. SPIŠSKÝ REGIÓN

Aktivita	Hodnota potenciálu	Váhy	Vážená hodnota potenciálu	Modifikujúce faktory (+ -)											Výsledná hodnota potenciálu
				Intenzívne poľnohospodárstvo	Veľkoplošné vojenské priestory	Ochrana vodných zdrojov a vôd	Znečistenie ovzdušia	Kvalita životného prostredia	Ťažba surovín	Skládky odpadov a staré environment. Záťaž	Dopravná dostupnosť	Vyšší stupeň ochrany prírody a krajiny a ÚSES	Vyšší stupeň pamiatkovej starostlivostri	Blízkosť sídiel s vysokou koncentr. obyvat.	
Priem. hodn. modif. faktoru v regióne				-1	0	S-1,D-2	S-2,D-1	S-2,D-1	S-1,D 0	S-1,D 0	D+2,S+1	-2		+1	
Dlhodobý potenciál															
Pobyt / rekreácia pri vode	1	10	10	-1	0	-2	-1	-1	0	0	+2	-2	0	+1	6
Vodné športy	2	3	6	-1	0	-2	-1	-1	0	0	+2	-2	0	+1	2
Vodná turistika / vodáctvo	1	3	3	0	0	0	0	0	0	0	+2	-1	0	+1	5
Pobyt / rekreácia pri termál. / miner.vode		7		0	0	0	-1	-1	0	0	+2	0	0	+1	
Pobyt v lesnom / horskom prostredí	4	5	20	0	0	-2	-1	-1	0	0	+2	-2	0	+1	17
Pešia turistika	4	10	40	-1	0	-2	-1	-1	0	0	+2	-2	0	+1	36
Cykloturistika	3	6	18	-1	0	-2	-1	-1	0	0	+1	-2	0	+1	13
Paragliding		1		0	0	0	0	0	0	0	+2	-2	0	+1	
Zjazdové lyžovanie	3	9	27	0	0	-2	0	0	0	0	+2	-2	0	+1	26
Lyžiarska turistika	3	4	12	0	0	-2	-1	-1	0	0	+2	-2	0	+1	9
Horolezectvo	1	1	1	0	0	0	0	0	0	0	+2	-2	0	+1	2
Návšteva jaskýň a speleológia	2	1	2	0	0	0	0	0	0	0	+2	0	0	+1	5
Pobyt na vidieku (vidiecky turizmus)	3	3	9	-1	0	-1	-1	-1	0	0	+2	-1	0	+1	7
Poľovníctvo	1	1	1	0	0	0	0	0	0	0	+2	-1	0	+1	3
Rybárstvo	1	1	1	-1	0	-2	0	0	0	0	+2	-1	0	+1	0
Poznávanie kult. – hist. pamiatok	4	10	40	0	0	0	-1	-1	0	0	+1	0	+3	+1	43
Celkové hodnotenie potenciálu			190												174
Strednodobý potenciál															
Pobyt / rekreácia pri vode	2	10	20	-1	0	-1	-2	-2	-1	-1	+1	-2	0	+1	12
Pobyt / rekreácia pri termálnej vode		7		0	0	0	-2	-2	0	-1	+1	0	0	+1	
Vodné športy		3		-1	0	-1	-2	-1	-1	0	+1	-2	0	+1	
Pešia turistika	4	10	40	-1	0	-1	-2	-2	-1	-1	+1	-2	0	+1	32
Zjazdové lyžovanie / snowboarding	3	9	27	0	0	-1	-1	0	0	0	+1	-2	0	+1	25
Bežecké lyžovanie	1	3	3	0	0	-1	-2	-1	0	-1	+1	-1	0	+1	-1
Cykloturistika	3	6	18	-1	0	-1	-2	-2	0	0	+1	-2	0	+1	12
Pobyt / rekreácia v kúpeľoch		7		0	0	0	-1	-1	0	0	+1	0	0	+1	
Návšteva jaskýň a speleológia	2	1	2	0	0	0	0	0	0	0	+2	0	0	+1	5
Poznávanie kult. – hist. pamiatok	4	10	40	0	0	0	-2	-1	0	0	+1	0	+3	+1	42
Návšteva múzeí a galérií	2	6	12	0	0	0	-2	-1	0	0	+1	0	+2	+1	13
Poznávanie miestnych tradícií	1	4	4	0	0	0	-2	-1	0	0	+1	0	+1	+1	4
Návšteva podujatí	2	5	10	0	0	0	-2	-1	0	0	+1	0	0	+1	9
Účasť / návšteva veľtrhov a výstav		4		0	0	0	-2	-1	0	0	+1	0	0	+1	
Účasť na kongresoch a konferenciách		4		0	0	0	-2	-1	0	0	+1	0	0	+1	
Obchodný turizmus	2	4	8	0	0	0	0	0	0	0	+1	0	0	+1	10
Iné športové aktivity	1	5	5	-1	0	-1	-2	-1	-1	0	+1	-2	0	+1	-1
Celkové hodnotenie potenciálu			189												162
Potenciál vybavenosti															
Prechodné ubytovanie	2	10	20	0	-1	0	-1	-1	0	0	+1	-1		+1	18
Turisticko-informačné kancelárie	1	4	4	0	0	0	0	0	0	0	+1	0		0	5
Celkové hodnotenie potenciálu			24												23
Poznámky				Okres Levoča (-2) Okres Gelnica (0)	Len okres Levoča (-1)		Okres Spišská nová Ves (-3) Okres Levoča (0)	Okres Gelnica (-1)	Okres Spišská nová Ves (-2)	Okres Gelnica (-2)	Okres Levoča (D+3) Okres Spišská nová Ves (S+2) Okres Gelnica (S+2)			Okres Gelnica (+2)	

18. KOŠICKÝ REGIÓN

Aktivita	Hodnota potenciálu	Váhy	Vážená hodnota potenciálu	Modifikujúce faktory (+ -)											Výsledná hodnota potenciálu
				Intenzívne poľnohospodárstvo	Veľkoplošné vojenské priestory	Ochrana vodných zdrojov a vôd	Znečistenie ovzdušia	Kvalita životného prostredia	Ťažba surovín	Skládky odpadov a staré environment. Záťaž	Dopravná dostupnosť	Vyšší stupeň ochrany prírody a krajiny a ÚSES	Vyšší stupeň pamiatkovej starostlivosti	Blízkosť sídiel s vysokou koncentr. obyvat.	
Priem. hodn. modif. faktoru v regióne				-1	0	S-1,D-2	S-2,D-1	S-3,D-2	S-2,D-1	S-2,D-1	D+3,S+2	-2		+3	
Dlhodobý potenciál															
Pobyt / rekreácia pri vode	3	10	30	-1	0	-2	-1	-2	-1	-1	+3	-2	0	+3	26
Vodné športy	3	3	9	-1	0	-2	-1	-1	0	0	+3	-2	0	+3	8
Vodná turistika / vodáctvo	1	3	3	0	0	0	0	-1	0	0	+3	-1	0	+3	7
Pobyt / rekreácia pri termál. / miner.vode	1	7	7	0	0	0	-1	-2	0	-1	+3	0	0	+3	9
Pobyt v lesnom / horskom prostredí	3	5	15	0	0	-2	-1	-2	-1	0	+3	-2	0	+3	13
Pešia turistika	3	10	30	-1	0	-2	-1	-2	0	-1	+3	-2	0	+3	28
Cykloturistika	3	6	18	0	0	-2	-1	-2	0	-1	+2	-2	0	+3	15
Paragliding	1	1	1	0	0	0	0	-1	0	0	+3	-2	0	+3	4
Zjazdové lyžovanie	2	9	18	0	0	-2	0	0	0	0	+3	-2	0	+3	20
Lyžiarska turistika	2	4	8	0	0	-2	-1	-1	0	0	+3	-2	0	+3	8
Horolezectvo		1		0	0	0	0	0	0	0	+3	-2	0	+3	
Návšteva jaskýň a speleológia	2	1	2	0	0	0	0	0	0	0	+3	0	0	+3	8
Pobyt na vidieku (vidiecky turizmus)	2	3	6	-1	0	-1	-1	-2	-1	-1	+3	-1	0	+3	4
Poľovníctvo	1	1	1	0	0	0	0	-1	0	0	+3	-1	0	+3	3
Rybárstvo	1	1	1	-1	0	-2	0	-1	-1	0	+3	-1	0	+3	1
Poznávanie kult. – hist. pamiatok	4	10	40	0	0	0	-1	-1	0	0	+2	0	+3	+3	46
Celkové hodnotenie potenciálu			189												200
Strednodobý potenciál															
Pobyt / rekreácia pri vode	3	10	30	-1	0	-1	-2	-3	-2	-2	+2	-2	0	+3	22
Pobyt / rekreácia pri termálnej vode		7		0	0	0	-2	-3	-1	-2	+2	0	0	+3	
Vodné športy	1	3	3	-1	0	-1	-2	-2	-1	0	+2	-2	0	+3	-1
Pešia turistika	3	10	30	-1	0	-1	-2	-3	-1	-2	+2	-2	0	+3	23
Zjazdové lyžovanie / snowboarding	2	9	18	0	0	-1	-1	-1	0	0	+2	-2	0	+3	18
Bežecké lyžovanie	1	3	3	-1	0	-1	-2	-2	0	0	+2	-1	0	+3	1
Cykloturistika	1	6	6	0	0	-1	-2	-3	-1	-2	+2	-2	0	+3	0
Pobyt / rekreácia v kúpeľoch	2	7	14	0	0	0	-1	-2	0	0	+2	0	0	+3	16
Návšteva jaskýň a speleológia	2	1	2	0	0	0	0	0	0	0	+3	0	0	+3	8
Poznávanie kult. – hist. pamiatok	4	10	40	0	0	0	-2	-2	0	0	+2	0	+3	+3	44
Návšteva múzeí a galérií	3	6	18	0	0	0	-2	-2	0	0	+2	0	+1	+3	20
Poznávanie miestnych tradícií	1	4	4	0	0	0	-2	-2	0	0	+2	0	0	+3	5
Návšteva podujatí	3	5	15	0	0	0	-2	-2	0	0	+2	0	+1	+3	17
Účasť / návšteva veľtrhov a výstav	1	4	4	0	0	0	-2	-2	0	0	+2	0	0	+3	5
Účasť na kongresoch a konferenciách	3	4	12	0	0	0	-2	-2	0	0	+2	0	+1	+3	14
Obchodný turizmus	4	4	16	0	0	0	0	0	0	0	+3	0	0	+1	20
Iné športové aktivity	3	5	15	-1	0	-1	-2	-2	-1	0	+2	-2	0	+3	11
Celkové hodnotenie potenciálu			230												223
Potenciál vybavenosti															
Prechodné ubytovanie	3	10	30	0	0	0	-1	-2	0	0	+2	-1		+3	31
Turisticko-informačné kancelárie	1	4	4	0	0	0	0	0	0	0	+2	0		0	6
Celkové hodnotenie potenciálu			34												37
Poznámky				Okres Košice I, III (0) Okres Košice IV (-2)		Okresy Košice I-IV (-2)	Okresy Košice – mesto (-3) Okres Košice – vidiek (-1)		Okresy Košice – mesto (0)	Okresy Košice I-IV (0) Okres Košice – okolie (-3)		Okresy Košice I-IV (-1)			

19. ŠARIŠSKÝ REGIÓN

Aktivita	Hodnota potenciálu	Váhy	Vážená hodnota potenciálu	Modifikujúce faktory (+ -)											Výsledná hodnota potenciálu
				Intenzívne poľnohospodárstvo	Veľkoplošné vojenské priestory	Ochrana vodných zdrojov a vôd	Znečistenie ovzdušia	Kvalita životného prostredia	Ťažba surovín	Skládky odpadov a staré environment. Záťaž	Dopravná dostupnosť	Vyšší stupeň ochrany prírody a krajiny a ÚSES	Vyšší stupeň pamiatkovej starostlivostri	Blízkosť sídiel s vysokou koncentr. obyvat.	
Priem. hodn. modif. faktoru v regióne				-1	0	S-2,D-3	S-1,D 0	S+1,D+2	0	S-2,D-1	D+2,S+1	-2		+1	
Dlhodobý potenciál															
Pobyt / rekreácia pri vode	1	10	10	-1	0	-3	0	+2	0	-1	+2	-2	0	+1	8
Vodné športy		3		-1	0	-3	0	+2	0	0	+2	-2	0	+1	
Vodná turistika / vodáctvo		3		0	0	0	0	+2	0	0	+2	-1	0	+1	
Pobyt / rekreácia pri termál. / miner.vode	4	7	28	0	0	0	0	+2	0	-1	+2	0	0	+1	32
Pobyt v lesnom / horskom prostredí	3	5	15	0	0	-3	0	+3	0	0	+2	-2	0	+1	16
Pešia turistika	3	10	30	-1	0	-3	0	+3	0	-1	+2	-2	0	+1	29
Cykloturistika	3	6	18	-1	0	-3	0	+3	0	-1	+1	-2	0	+1	16
Paragliding		1		0	0	0	0	+1	0	0	+2	-2	0	+1	
Zjazdové lyžovanie	3	9	27	0	0	-3	0	+1	0	0	+2	-2	0	+1	26
Lyžiarska turistika	2	4	8	0	0	-3	0	+2	0	0	+2	-2	0	+1	8
Horolezectvo		1		0	0	0	0	+1	0	0	+2	-2	0	+1	
Návšteva jaskýň a speleológia		1		0	0	0	0	+1	0	0	+2	0	0	+1	
Pobyt na vidieku (vidiecky turizmus)	2	3	6	-1	0	-1	0	+3	0	-1	+2	-1	0	+1	8
Poľovníctvo	1	1	1	0	0	0	0	+2	0	0	+2	-1	0	+1	5
Rybárstvo	1	1	1	-1	0	-3	0	+2	0	0	+2	-1	0	+1	1
Poznávanie kult. – hist. pamiatok	4	10	40	0	0	0	0	+1	0	0	+1	0	+3	+1	46
Celkové hodnotenie potenciálu			184												195
Strednodobý potenciál															
Pobyt / rekreácia pri vode		10		-1	0	-2	-1	+1	0	-2	+1	-2	0	+1	
Pobyt / rekreácia pri termálnej vode		7		0	0	0	-1	+1	0	-2	+1	0	0	+1	
Vodné športy		3		-1	0	-2	-1	+1	0	0	+1	-2	0	+1	
Pešia turistika	3	10	30	-1	0	-2	-1	+2	0	-2	+1	-2	0	+1	26
Zjazdové lyžovanie / snowboarding	2	9	18	0	0	-2	-1	0	0	0	+1	-2	0	+1	15
Bežecké lyžovanie	1	3	3	0	0	-2	-1	+1	0	0	+1	-1	0	+1	2
Cykloturistika	1	6	6	-1	0	-2	-1	+2	0	-2	+1	-2	0	+1	2
Pobyt / rekreácia v kúpeľoch	4	7	28	0	0	0	-1	+1	0	0	+1	0	0	+1	30
Návšteva jaskýň a speleológia		1		0	0	0	0	0	0	0	+2	0	0	+1	
Poznávanie kult. – hist. pamiatok	4	10	40	0	0	0	-1	0	0	0	+1	0	+3	+1	44
Návšteva múzeí a galérií	3	6	18	0	0	0	-1	0	0	0	+1	0	+3	+1	22
Poznávanie miestnych tradícií	1	4	4	0	0	0	-1	0	0	0	+1	0	+1	+1	6
Návšteva podujatí	2	5	10	0	0	0	-1	0	0	0	+1	0	0	+1	11
Účasť / návšteva veľtrhov a výstav		4		0	0	0	-1	0	0	0	+1	0	0	+1	
Účasť na kongresoch a konferenciách	1	4	4	0	0	0	-1	0	0	0	+1	0	+1	+1	6
Obchodný turizmus	2	4	8	0	0	0	0	0	0	0	+2	0	0	+1	11
Iné športové aktivity	2	5	10	-1	0	-2	-1	+1	0	0	+1	-2	0	+1	7
Celkové hodnotenie potenciálu			179												182
Potenciál vybavenosti															
Prechodné ubytovanie	2	10	20	0	0	-1	-1	+1	0	0	+1	-1		+1	20
Turisticko-informačné kancelárie	1	4	4	0	0	0	0	0	0	0	+1	0		0	5
Celkové hodnotenie potenciálu			24												25
Poznámky				Okres Sabinov (-2) Okres Prešov (-2)	Okres Sabinov (-1)	Okres Bardejov (-3) Okres Svidník (-3)	Okres Prešov (-2) ostatné okresy (0)	Okres Prešov (-1)	Okres Prešov (-1)	Okres Sabinov (-1)	Okres Prešov (D+3,S+2) Okres Sabinov (S+2)			Okres Prešov (+2) Okres Svidník (-1)	

20. HORNOZEMPLÍNSKY REGIÓN

Aktivita	Hodnota potenciálu	Váhy	Vážená hodnota potenciálu	Modifikujúce faktory (+ -)											Výsledná hodnota potenciálu
				Intenzívne poľnohospodárstvo	Veľkoplošné vojenské priestory	Ochrana vodných zdrojov a vôd	Znečistenie ovzdušia	Kvalita životného prostredia	Ťažba surovín	Skládky odpadov a staré environment. Záťaž	Dopravná dostupnosť	Vyšší stupeň ochrany prírody a krajiny a ÚSES	Vyšší stupeň pamiatkovej starostlivosti	Blízkosť sídiel s vysokou koncentr. obyvat.	
Priem. hodn. modif. faktoru v regióne				-1	-1	S-1,D-2	S-2,D-1	S+1,D+2	0	S-1,D 0	-1	-2		+1	
Dlhodobý potenciál															
Pobyt / rekreácia pri vode	3	10	30	-1	-1	-2	-1	+2	0	0	-1	-2	0	+1	25
Vodné športy	3	3	9	-1	-1	-2	-1	+2	0	0	-1	-2	0	+1	4
Vodná turistika / vodáctvo		3		0	0	0	0	+2	0	0	-1	-1	0	+1	
Pobyt / rekreácia pri termál. / miner.vode		7		0	-1	0	-1	+2	0	0	-1	0	0	+1	
Pobyt v lesnom / horskom prostredí	3	5	15	0	-1	-2	-1	+3	0	0	-1	-2	0	+1	12
Pešia turistika	3	10	30	-1	-1	-2	-1	+3	0	0	-1	-2	0	+1	26
Cykloturistika	2	6	18	-1	-1	-2	-1	+3	0	0	-1	-2	0	+1	14
Paragliding		1		0	0	0	0	+1	0	0	-1	-2	0	+1	
Zjazdové lyžovanie	1	9	9	0	0	-2	0	+1	0	0	-1	-2	0	+1	6
Lyžiarska turistika	1	4	4	0	0	-2	-1	+2	0	0	-1	-2	0	+1	1
Horolezectvo		1		0	0	0	0	+1	0	0	-1	-2	0	+1	
Návšteva jaskýň a speleológia		1		0	0	0	0	+1	0	0	-1	0	0	+1	
Pobyt na vidieku (vidiecky turizmus)	2	3	6	-1	-1	-1	-1	+3	0	0	-1	-1	0	+1	4
Poľovníctvo	1	1	1	0	-1	0	0	+2	0	0	-1	-1	0	+1	1
Rybárstvo	1	1	1	-1	-1	-2	0	+2	0	0	-1	-1	0	+1	-2
Poznávanie kult. – hist. pamiatok	2	10	20	0	0	0	-1	+1	0	0	-1	0	+1	+1	21
Celkové hodnotenie potenciálu			143												112
Strednodobý potenciál															
Pobyt / rekreácia pri vode	3	10	30	-1	-1	-1	-2	+1	0	-1	-1	-2	0	+1	23
Pobyt / rekreácia pri termálnej vode		7		0	-1	0	-2	+1	0	-1	-1	0	0	+1	
Vodné športy	2	3	6	-1	-1	-1	-2	+1	0	0	-1	-2	0	+1	0
Pešia turistika	1	10	10	-1	-1	-1	-2	+2	0	-1	-1	-2	0	+1	4
Zjazdové lyžovanie / snowboarding	1	9	9	0	0	-1	-1	0	0	0	-1	-2	0	+1	5
Bežecké lyžovanie		3		0	0	-1	-2	+1	0	0	-1	-1	0	+1	
Cykloturistika	1	6	6	-1	-1	-1	-2	+2	0	-1	-1	-2	0	+1	0
Pobyt / rekreácia v kúpeľoch		7		0	-1	0	-1	+1	0	0	-1	0	0	+1	
Návšteva jaskýň a speleológia		1		0	0	0	0	0	0	0	-1	0	0	+1	
Poznávanie kult. – hist. pamiatok	2	10	20	0	0	0	-2	0	0	0	-1	0	+1	+1	19
Návšteva múzeí a galérií	3	6	18	0	0	0	0	0	0	0	-1	0	+2	+1	20
Poznávanie miestnych tradícií	1	4	4	0	0	0	0	0	0	0	-1	0	0	+1	4
Návšteva podujatí	2	5	10	0	0	0	0	0	0	0	-1	0	0	+1	10
Účasť / návšteva veľtrhov a výstav		4		0	0	0	0	0	0	0	-1	0	0	+1	
Účasť na kongresoch a konferenciách		4		0	0	0	0	0	0	0	-1	0	0	+1	
Obchodný turizmus	1	4	4	0	0	0	0	0	0	0	+1	0	0	0	5
Iné športové aktivity	1	5	5	-1	-1	-1	-2	+1	0	0	-1	-2	0	+1	-1
Celkové hodnotenie potenciálu			122												89
Potenciál vybavenosti															
Prechodné ubytovanie	2	10	20	0	-1	0	-1	+1	0	0	-1	-1		+1	18
Turisticko-informačné kancelárie		4		0	0	0	0	0	0	0	-1	0		0	
Celkové hodnotenie potenciálu			20												18
Poznámky				Okres Vranov nad Topľou (-2)	Len okr.Humenné + vpl. na časti okr.Snina (H. Z. reg), Michalovce Sobrance (D. Zempl. reg.)		Okres Vranov nad Topľou (-3) Okresy Stropkov, Snina, Medzilaborce (0)	Okres Vranov nad Topľou (-1)	Okres Vranov nad Topľou (-1)	Okres Medzilaborce (0) Okres Vranov n / Topľou (-2)	Okres Medzilaborce (-2) Okres Vranov n / Topľou (+1) Okres Humenné (+1)	Okres Snina (-3) Okres Stropkov (-1)		Okres Vranov n / Topľou (+2) Okres Stropkov (-1) Okres Medzilaborce (-2)	

21. DOLNOZEMPLÍNSKY REGIÓN

Aktivita	Hodnota potenciálu	Váhy	Vážená hodnota potenciálu	Modifikujúce faktory (+ -)											Výsledná hodnota potenciálu
				Intenzívne poľnohospodárstvo	Veľkoplošné vojenské priestory	Ochrana vodných zdrojov a vôd	Znečistenie ovzdušia	Kvalita životného prostredia	Ťažba surovín	Skládky odpadov a staré environment. Záťaž	Dopravná dostupnosť	Vyšší stupeň ochrany prírody a krajiny a ÚSES	Vyšší stupeň pamiatkovej starostlivosti	Blízkosť sídiel s vysokou koncentr. obyvat.	
Priem. hodn. modif. faktoru v regióne				-2	0	S-1,D-2	S-1,D 0	S-3,D-2	S-1,D 0	S-2,D-1	D+2,S+1	-2		+1	
Dlhodobý potenciál															
Pobyt / rekreácia pri vode	4	10	40	-2	0	-2	0	-2	0	-1	+2	-2	0	+1	34
Vodné športy	4	3	12	-2	0	-2	0	-1	0	0	+2	-2	0	+1	8
Vodná turistika / vodáctvo	1	3	3	-1	0	0	0	-1	0	0	+2	-1	0	+1	3
Pobyt / rekreácia pri termál. / miner.vode	1	7	7	-1	0	0	0	-2	0	-1	+2	0	0	+1	6
Pobyt v lesnom / horskom prostredí	2	5	10	0	0	-2	0	-2	0	0	+2	-2	0	+1	7
Pešia turistika	2	10	20	-1	0	-2	0	-2	0	-1	+2	-2	0	+1	15
Cykloturistika	3	6	18	-1	0	-2	0	-2	0	-1	+1	-2	0	+1	12
Paragliding		1		0	0	0	0	-1	0	0	+2	-2	0	+1	
Zjazdové lyžovanie	1	9	9	0	0	-2	0	0	0	0	+2	-2	0	+1	8
Lyžiarska turistika	1	4	4	0	0	-2	0	-1	0	0	+2	-2	0	+1	2
Horolezectvo		1		0	0	0	0	0	0	0	+2	-2	0	+1	
Návšteva jaskýň a speleológia		1		0	0	0	0	0	0	0	+2	0	0	+1	
Pobyt na vidieku (vidiecky turizmus)	2	3	6	-1	0	-1	0	-2	0	-1	+2	-1	0	+1	3
Poľovníctvo	1	1	1	-1	0	0	0	-1	0	0	+2	-1	0	+1	1
Rybárstvo	1	1	1	-1	0	-2	0	-1	0	0	+2	-1	0	+1	-1
Poznávanie kult. – hist. pamiatok	2	10	20	0	0	0	0	-1	0	0	+1	0	+1	+1	22
Celkové hodnotenie potenciálu			151												120
Strednodobý potenciál															
Pobyt / rekreácia pri vode	4	10	40	-2	0	-1	-1	-3	-1	-2	+1	-2	0	+1	30
Pobyt / rekreácia pri termálnej vode		7		-1	0	0	-1	-3	0	-2	+1	0	0	+1	
Vodné športy	2	3	6	-2	0	-1	-1	-2	-1	0	+1	-2	0	+1	-1
Pešia turistika	1	10	10	-1	0	-1	-1	-3	-1	-2	+1	-2	0	+1	1
Zjazdové lyžovanie / snowboarding	1	9	9	0	0	-1	-1	-1	0	0	+1	-2	0	+1	6
Bežecké lyžovanie		3		0	0	-1	-1	-2	0	0	+1	-1	0	+1	
Cykloturistika	1	6	6	-1	0	-1	-1	-3	0	-2	+1	-2	0	+1	-2
Pobyt / rekreácia v kúpeľoch		7		0	0	0	-1	-2	0	0	+1	0	0	+1	
Návšteva jaskýň a speleológia		1		0	0	0	0	0	0	0	+2	0	0	+1	
Poznávanie kult. – hist. pamiatok	2	10	20	0	0	0	-1	0	0	0	+1	0	+1	+1	22
Návšteva múzeí a galérií	1	6	6	0	0	0	-1	0	0	0	+1	0	0	+1	7
Poznávanie miestnych tradícií	1	4	4	0	0	0	-1	0	0	0	+1	0	+1	+1	6
Návšteva podujatí	1	5	5	0	0	0	-1	0	0	0	+1	0	0	+1	6
Účasť / návšteva veľtrhov a výstav		4		0	0	0	-1	0	0	0	+1	0	0	+1	
Účasť na kongresoch a konferenciách		4		0	0	0	-1	0	0	0	+1	0	0	+1	
Obchodný turizmus	1	4	4	0	0	0	0	0	0	0	+1	0	0	0	5
Iné športové aktivity	1	5	5	-1	0	-1	-1	-2	-1	0	+1	-2	0	+1	-1
Celkové hodnotenie potenciálu			115												79
Potenciál vybavenosti															
Prechodné ubytovanie	2	10	20	-1	0	0	-1	-1	0	0	+1	-1		+1	18
Turisticko-informačné kancelárie		4		0	0	0	0	0	0	0	+1	0		0	
Celkové hodnotenie potenciálu			20												18
Poznámky				Okres Trebišov (-3)	Okres Michalovce – časť (-1) Okres Sobrance – časť (-1)		Okres Michalovce (-2) ostatné okresy (0)	Okres Sobrance (+1)	Okres Michalovce (-2)	Okres Trebišov (-3) Okres Sobrance (-1)	Okres Trebišov (D+3, S+2) Okres Snina (D+1, S-2)			Okres Trebišov – západ (+2) Okres Trebišov – východ (-1) Okres Sobrance (-1)	

Bratislava
1
Modra
Pezinok
Senica
Skalica
Sládkovičovo
Galanta
Šaľa
Nitra
Zlaté Moravce
Vráble
Levice
Zálince
Želiezovce
Šahy
Komárno
Nové Zámky
Šurany
Komárno
Hlohovec
Piešťany
Trnava
Trenčín
Trenčianske Teplice
Dubnica nad Váhom
Nová Dubnica
Nové Mesto nad Váhom
Bánovce nad Bebravou
Partizánske
Prievidza
Handlová
Žiar nad Hronom
Kremnica
Banská Bystrica
Zvolen
Žarnovica
Nová Baňa
Krupina
Lučenec
Veľký Krtíš
Rimavská Sobota
Revúca
Rimavská Seč
Tornaľa
Rožňava
Košice
Michalovce
Humenné
Prešov
Poprad
Spišská Nová Ves
Rožňavské Bystrica
Levoča
Kežmarok
Stará Ľubovňa
Bardejov
Vranov nad Topľou
Sabinov
Lipt. Mikuláš
Ružomberok
Liptovský Hrádok
Liptovská Kráľova
Liptovský Mikuláš
Martin
Turčianske Teplice
Vrútky
Ružomberok
Rajec
Žilina
Kysucké Nové Mesto
Bytča
Považská Bystrica
Čadca
Turzovka
Dolný Kubín
Tvrdošín
Námestovo
Trstená
Nemšová
Ilava
Dolná Streda
Veľký Meder
Komárno
Štúrovo
Nové Zámky
Levice
Šahy
Rimavská Seč
Revúca
Tornaľa
Lučenec
Veľký Krtíš
Krupina
Zvolen
Banská Bystrica
Žiar nad Hronom
Kremnica
Handlová
Prievidza
Partizánske
Bánovce nad Bebravou
Nové Mesto nad Váhom
Trenčín
Trenčianske Teplice
Dubnica nad Váhom
Nová Dubnica
Nitra
Zlaté Moravce
Vráble
Šaľa
Galanta
Sládkovičovo
Senica
Skalica
Pezinok
Modra
Hlohovec
Piešťany
Trnava
Ružomberok
Liptovský Hrádok
Liptovská Kráľova
Liptovský Mikuláš
Martin
Turčianske Teplice
Vrútky